




# URBANISTIČKI PLAN UREĐENJA "GOSPODARSKA ZONA PRIDRAGA 1"


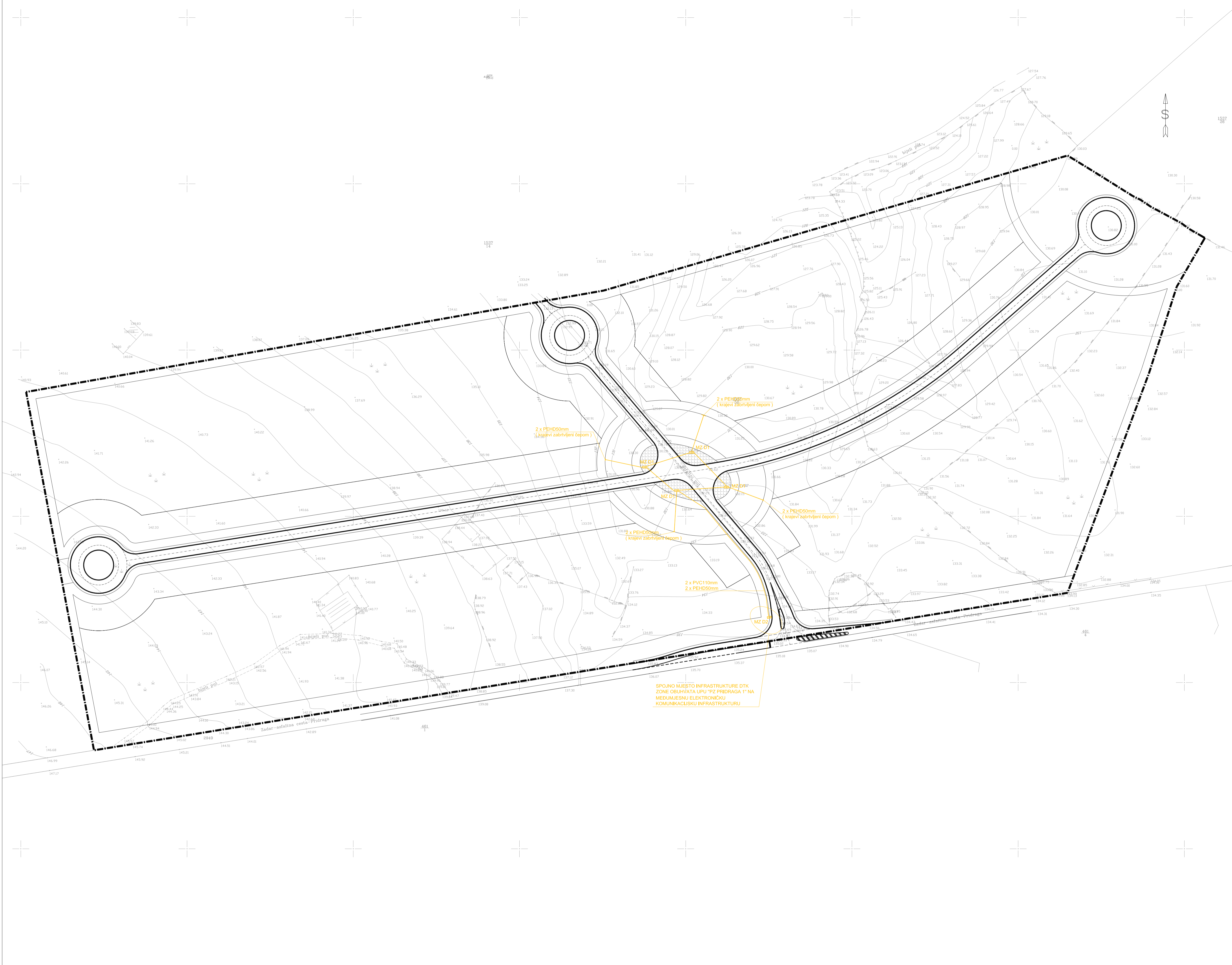
**mj. 1: 1000**

--- granica obuhvata

## 2.3.2. TELEKOMUNIKACIJSKA MREŽA

### KAZALO

-  montažni zdenac infrastrukture DTK
-  cijevi DTK : 2 x PVC110mm + 2 x PEHD50mm
-  cijevi DTK : 2 x PEHD50mm



ZADARSKA ŽUPANIJA OPĆINA NOVIGRAD	
Naziv prostornog plana: Urbanistički plan uređenja "Gospodarska zona Pridraga 1"	
Naziv kartografskog prikaza: TELEKOMUNIKACIJSKA MREŽA	
Broj kartografskog prikaza: 2.3.2.	Mjerilo kartografskog prikaza: 1:1000
Odluka predstavničkog tijela o izradi plana Izložbeni broj: Službeni glasnik Zadarske županije br. 14/09 Javna rasprava (datum objave): 14. 10. 2009.	Odluka predstavničkog tijela o donošenju plana Izložbeni broj: Službeni glasnik Zadarske županije br. 10/10 Javni uvid osiguran: od: 01. 11. 2009. do: 01. 12. 2009.
Pičat tijela odgovornog za provođenje javne rasprave:  (ime, preime i potpis)	Odgovorna osoba za provođenje javne rasprave: JOSO KLAPAN  (ime, preime i potpis)
Suglasnost na plan prema članku 17. Zakona o prostornom uređenju ("Narodne novine" br. 30/94, 68/96, 61/00, 32/02 i 100/04), broj suglasnosti: _____ datum: _____	
Proveo osobu/tijelo koje je izradio plan: <b>ENN</b> Company, d.o.o., Zadar	
Pičat pravne osobe/tijela koje je izradio plan:  (ime, preime i potpis)	Odgovorna osoba: NENAD SUZBERIC, dipl. ing. grad.  (ime, preime i potpis)
Voditelj plana: NEBOJŠA VEJNELKA, dipl. ing. arh. Štućina 9m u izradi plana: LUCIANO ČUSTIĆ, dipl. ing. et.	
Pičat predstavničkog tijela:  (ime, preime i potpis)	Predujetele predstavničkog tijela: RENO SINOVČIĆ  (ime, preime i potpis)
Ispravnost ovog prostornog plana sa svomikom ovjerava:  (ime, preime i potpis)	Pičat nadležnog tijela:  (ime, preime i potpis)