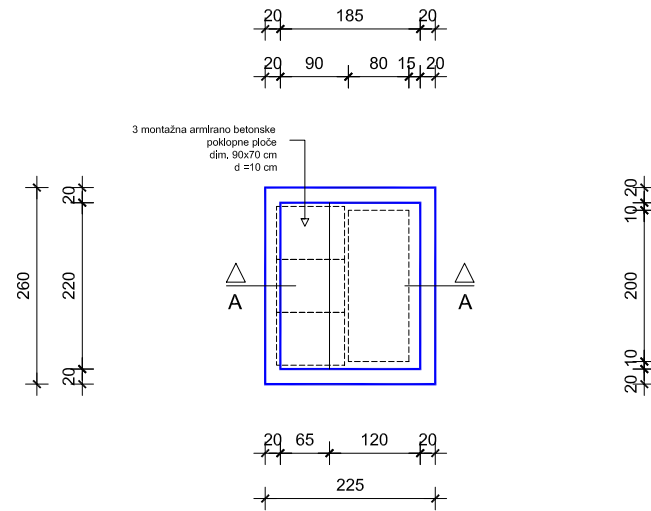
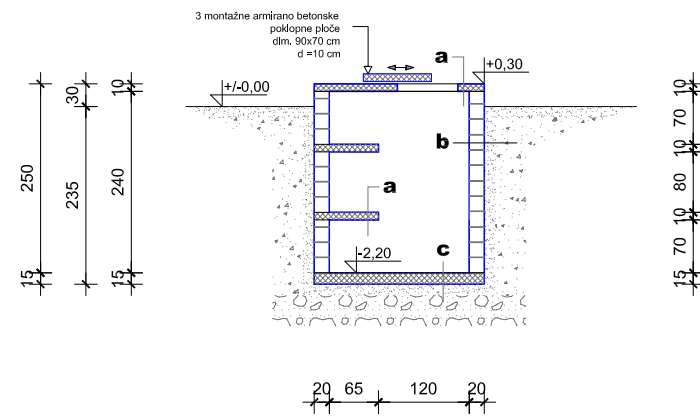


3 ukopna mjesta

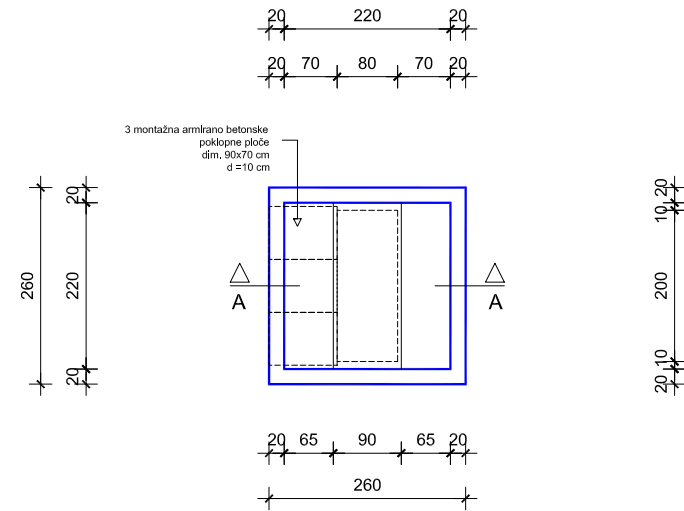


PRESJEK A-A

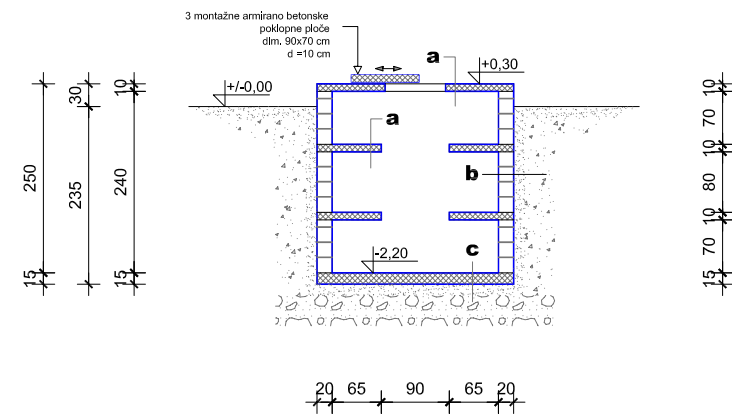


a	amirani beton	10cm
b	cementni špric	0,5cm
	betonski blokovi	20cm
c	amirano betonska podloga	10cm
	kamena podloga	15 - 20 cm

6 ukopnih mjesta



PRESJEK A-A



a	amirani beton	10cm
b	cementni špric	0,5cm
	betonski blokovi	20cm
c	amirano betonska podloga	10cm
	kamena podloga	15 - 20 cm

ZADARSKA ŽUPANIJA OPĆINA NOVIGRAD	
Naziv prostornog plana:	Detaljni plan uređenja "Mjesno groblje u Pridrazi"
Naziv kartografskog prikaza:	GROBNA MJESTA
Broj kartografskog prikaza: /	Mjerilo kartografskog prikaza: 1:100
Odluka predstavničkog tijela o izradi plana (službeno glasilo): Službeni glasnik Zadarske županije br. 14/09	Odluka predstavničkog tijela o donošenju plana (službeno glasilo): Službeni glasnik Zadarske županije br. 10/10
Javna rasprava (datum objave): 14. 10. 2009.	Javni uvid održan od: 19. 10. 2009. do: 19. 11. 2009.
Pečat tijela odgovornog za provođenje javne rasprave:	Odgovorna osoba za provođenje javne rasprave: JOSO KLAPAN (ime, prezime i potpis)
Suglasnost na plan prema članku ____ Zakona o prostornom uređenju broj suglasnosti:	datum:
Pravna osoba/tijelo koje je izradilo plan:	URED OVLAŠTENOG ARHITEKTA NEBOJŠA VEJDELKA, dipl. ing. arh.
Pečat pravne osobe/tijela koje je izradilo plan:	Odgovorna osoba: NEBOJŠA VEJDELKA, dipl.ing.arh. (ime, prezime i potpis)
Voditelj plana: NEBOJŠA VEJDELKA, dip.ing.arh.	Stručni tim u izradi plana: NEBOJŠA VEJDELKA, dip.ing.arh.
Pečat predstavničkog tijela:	Predsjednik predstavničkog tijela: RENO SINOVČIĆ (ime, prezime i potpis)
Istovjetnost ovog prostornog plana sa izvornikom ovjerava:	Pečat nadležnog tijela:
(ime, prezime i potpis)	