







# DETALJNI PLAN UREĐENJA "MJESNO GROBLJE U PRIDRAZI"

----- granica obuhvata **mj. 1: 500**






## 4. UVJETI GRADNJE

-  planirana granica građevne čestice
-  planirana granica građevne čestice - prometnica
-  regulacijski pravac
-  javna i društvena namjena - vjerska



### SMJEŠTAJ GRAĐEVINE NA GRAĐEVNOJ ČESTICI

-  granica građivog dijela čestice (osnovna građevina)
-  obvezni građevni pravac i udaljenost od granice građevne čestice

### UREĐENJE I ZAŠTITA POVRŠINA

-  trgovi (kameni ili betonsko opločenje)
-  kolne površine popločane kamenom
-  granica grobnog polja (planirano proširenje)
-  grobno mjesto  
6 ukopnih mjesta (28 kom)
-  grobno mjesto  
3 ukopna mjesta (26 kom)

### NAČIN PRIKLJUČENJA NA PROMETNU I KOMUNALNU INFRASTRUKTURU

-  javna prometna površina (glavni ulaz na česticu)
-  komunalna infrastruktura
- 1** broj građevinske čestice



ZADARSKA ŽUPANIJA OPĆINA NOVIGRAD	
Naziv prostornog plana: Detaljni plan uređenja "Mjesno groblje u Pridrazi"	
Naziv kartografskog prikaza: UVJETI GRADNJE	
Broj kartografskog prikaza: 4.	Mjerilo kartografskog prikaza: 1:500
Odluka prostornog tijela o izradi plana ili člana glavnice: Službeni glasnik Zadarske županije br. 14/09	
Datum raspisa (datum objave): 14. 10. 2009.	
Podat tijela odgovornog za provođenje javne rasprave: JOSO KLAPAN	
Suglasnost na dan izdavanja: _____ Zakona o prostornom uređenju	
Pravno osobitost koja je izdala plan: <b>UREĐ OBLASTENOG ARHITEKTA NEBOJŠA VEJMEKA, dipl. ing. arh.</b>	
Podat pravne osobitosti koja je izdala plan: NEBOJŠA VEJMEKA, dipl.ing.arh.	
Voditelj plana: NEBOJŠA VEJMEKA, dipl.ing.arh.	
Štampar ili izdavač: NEBOJŠA VEJMEKA, dipl.ing.arh.	
Podat predstavljačkog tijela: _____	
Podat nadležnog tijela: _____	