





DETALJNI PLAN UREĐENJA "MJESNO GROBLJE U PRIDRAZI"

mj. 1: 500








--- granica obuhvata

2.2. KOMUNALNA MREŽA

VODOVOD

-  postojeći magistralni i glavni cjevovodi
-  novi cjevovodi
-  hidrant
-  izljevno mjesto

ODVODNJA

-  fekalni kanal
-  oborinski kanal
-  kontrolna okna
-  biopročistać
-  upojni bunar
-  separator
-  smjer tečenja



ZADARSKA ŽUPANIJA OPĆINA NOVIGRAD	
Naziv prostornog plana:	Detaljni plan uređenja "Mjesno groblje u Pridrazi"
Naziv kartografskog prikaza:	KOMUNALNA MREŽA
Broj kartografskog prikaza:	2.2.
Mjerilo kartografskog prikaza:	1:500
Odluka predstavničkog tijela o izradi plana i/ili člana glasila:	Odluka predstavničkog tijela o donošenju plana i/ili člana glasila: Službeni glasnik Zadarske županije br. 14/09
Dana rasprava (datum odjave):	14. 10. 2009.
Podat tijela odgovornog za provođenje javne rasprave:	JOSO KLAPAN
Suglasnost na dan izdavanja _____ Zakona o prostornom uređenju	datum _____
Prijava osoba/tijela koje je izradilo plan:	UREĐ OBRASITENOG ARHITEKTA NEBOJŠA VEJMEJKA, dipl. ing. arh.
Podat imena osoba/tijela koje je izradilo plan:	NEBOJŠA VEJMEJKA, dipl.ing.arh.
Voditelj plana:	NEBOJŠA VEJMEJKA, dipl.ing.arh.
Stručni tim u izradi plana:	ŽELJKO KARAMARKO, dipl.ing.grad.
Podat predstavljačkog tijela:	Predstavljačko predstavničko tijelo: RENO SINOVČIĆ
Ime, prethodni i potpis:	Ime, prethodni i potpis:
Ime, prethodni i potpis:	Ime, prethodni i potpis:

