





# URBANISTIČKI PLAN UREĐENJA "LADINA-LEPRINA" - NOVIGRAD



mj. 1: 1000

-  granica obuhvata turističkog naselja
-  granica obuhvata autokampa



## 4. NAČIN I UVJETI GRADNJE





-  planirana granica građevne čestice
-  regulacijski pravac
-  poslovna namjena - pretežito uslužna
-  poslovna namjena - pretežito trgovačka
-  turističko naselje
-  autokamp
-  rekreacija/sport - prostor za javne skupove
-  trafostanica

## SMJEŠTAJ GRADEVINE NA GRADEVNOJ ČESTICI

-  granica gradivnog dijela čestice (osnovna građevina)
-  obvezni građevni pravac i udaljenost od granice građevne čestice

## NAČIN PRIKLJUČENJA NA PROMETNU I KOMUNALNU INFRASTRUKTURU

-  javna prometna površina (glavni ulaz na česticu)
-  komunalna infrastruktura

-  informativni stup
-  informativni pano
-  broj građevne čestice
-  brojevi parcela smještajnih jedinica autokampa

LUNKO INŽENJERING, d.o.o. Zadar	
Projekat: UREĐENJE	Opis: UREĐENJE
Program: UREĐENJE	Opis: UREĐENJE
Projektant: UREĐENJE	Opis: UREĐENJE



ZADARSKA ŽUPANIJA OPĆINA NOVIGRAD	
Nacin projektnog plana: Urbanistički plan uređenja "Ladina - Leprina" - Novigrad	
Nacin kartografskog prikaza: NAČIN I UVJETI GRADNJE	
Broj kartografskog prikaza: 4	Mjerna kartografska prikladnost: 1:1000
Projektant: LUNKO INŽENJERING, d.o.o. Zadar	
Datum projekta: 02. 02. 2006.	
Projektant: JOŠO KLAFAN, dpt. ing. arh.	
Projektant: NENAD SUZBERIC, dpt. ing. grad.	
Projektant: RENO SNOVOČA, dpt. ing. arh.	