ZADARSKA ŽUPANIJA

OPĆINA NOVIGRAD

II. IZMJENE I DOPUNE URBANISTIČKOG PLANA UREĐENJA "CRNOPALJ"

ARHEO d.o.o.
projektiranje i prostorno planiranje

Zagreb, ožujak 2021.

Sadržaj

Rješenje Ministarstva prostornog uređenja, graditeljstva i državne imovine, za upis u sudski registar

Izvod iz sudskog registra

Popis planera na izradi plana

Imenovanje odgovornog voditelja izrade Plana

Rješenja o ovlaštenju odgovornog voditelja izrade Plana

I. ODREDBE ZA PROVEDBU PROSTORNOG PLANA

		Mjerilo
II.	**GRAFIČKI DIO - KARTOGRAFSKI PRIKAZI**	
1.	**KORIŠTENJE I NAMJENA POVRŠINA**	1:1000
1.A.	KORIŠTENJE I NAMJENA POVRŠINA - ORTOFOTO	
2.	**INFRASTRUKTURNI SUSTAVI I MREŽE**	
2.1.	PROMETNA MREŽA	1:1000
2.2.	VODOOPSKRBNA MREŽA	1:1000
2.3.	TELEKOMUNIKACIJSKA I ELEKTROENERGETSKA MREŽA	1:1000
3.	**UVJETI KORIŠTENJA, UREĐENJA I ZAŠTITE POVRŠINA**	1:1000
4.	**NAČIN I UVJETI GRADNJE**	
4.1.	OBLICI KORIŠTENJA	1:1000
4.2.	UVJETI GRADNJE	1:1000

III. OBRAZLOŽENJE

IV. PRILOZI

IV.1. POPIS DOKUMENATA I PROPISA

IV.2. ZAHTJEVI (čl. 90. Zakona o prostornom uređenju – NN 153/13, 65/17, 114/18 i 39/19)

IV.3. STRATEŠKA PROCJENA UTJECAJA NA OKOLIŠ

IV.4. MIŠLJENJA (čl. 101. Zakona o prostornom uređenju – NN 153/13, 65/17, 114/18 i 39/19)

IV.5. SUGLASNOST MINISTARSTVA PROSTORNOG UREĐENJA, GRADITELJSTVA I DRŽAVNE IMOVINE(čl. 108. Zakona o prostornom uređenju – NN 153/13, 65/17, 114/18 i 39/19)

IV.6. IZVJEŠĆE O JAVNOJ RASPRAVI

IV.7. SAŽETAK ZA JAVNOST

IV.8. EVIDENCIJA POSTUPKA IZRADE I DONOŠENJA PLANA

REPUBLIKA HRVATSKA
MINISTARSTVO GRADITELJSTVA
I PROSTORNOGA UREĐENJA
10000 Zagreb, Ulica Republike Austrije 20
Tel: 01/ 3782 444 Fax: 01/ 3772 822

Uprava za prostorno uređenje, pravne poslove i programe Europske unije

Klasa: UP/I-350-02/17-07/36
Urbroj: 531-05-17-4
Zagreb, 21. srpnja 2017.

Ministarstvo graditeljstva i prostornoga uređenja, povodom zahtjeva tvrtke ARHEO d.o.o. iz Zagreba, Vinogradi, I odvojak 6, zastupane po direktoru Branimiru Fojsu, dipl.ing.arh., za izdavanje suglasnosti za obavljanje stručnih poslova prostornog uređenja, na temelju članka 9. Zakona o poslovima i djelatnostima prostornog uređenja i gradnje („Narodne novine", br. 78/15.), donosi

RJEŠENJE

I. **ARHEO d.o.o. iz Zagreba, Vinogradi, I odvojak 6, daje se suglasnost za obavljanje stručnih poslova izrade nacrta prijedloga svih prostornih planova i nacrta izvješća o stanju u prostoru svih razina** te obavljanje poslova u vezi s pripremom i donošenjem svih prostornih planova i izvješća o stanju u prostoru svih razina iz članka 2. stavka 1. točke 1. Pravilnika o izdavanju suglasnosti za obavljanje stručnih poslova prostornog uređenja („Narodne novine" br. 136/15.).

II. Pravna osoba iz točke I. izreke ovog rješenja dužna je jednom godišnje u mjesecu u kojem je izdana suglasnost dostaviti Ministarstvu dokumentaciju kojom se dokazuje da nisu prestali postojati uvjeti za obavljanje stručnih poslova prostornog uređenja.

III. Suglasnost iz točke I. izreke ovoga rješenja ukinuti će se rješenjem ako pravna osoba prestane ispunjavati uvjete propisane za izdavanje suglasnosti, uvjete koji moraju biti ispunjeni prilikom izrade prostornih planova ili ako stručne poslove prostornog uređenja obavlja protivno Zakonu o poslovima i djelatnostima prostornog uređenja i gradnje, propisima donesenim na temelju tog Zakona ili protivno propisima kojima se uređuje područje prostornog uređenja.

Obrazloženje

ARHEO d.o.o. iz Zagreba, Vinogradi, I odvojak 6, podnio je ovom Ministarstvu zahtjev za izdavanje suglasnosti za obavljanje svih stručnih poslova prostornog uređenja.

Podnositelj zahtjeva je uz zahtjev priložio sve dokaze propisane odredbom članka 4. Pravilnika o izdavanju suglasnosti za obavljanje stručnih poslova prostornog uređenja:

1. fotokopiju rješenja o upisu u sudski registar kao dokaz da je ARHEO d.o.o. iz Zagreba, registriran za obavljanje stručnih poslova prostornog uređenja te

2. dokaze da ima zaposlene ovlaštene arhitekte urbaniste :

Aron Varga, dipl.ing.arh., ovlašteni arhitekt urbanist, br.ovl. A-U 193

i Mario Pezelj, mag.ing.arch., ovlašteni arhitekt urbanist, br.ovl. A-U 43,

Za svakog od navedenih ovlaštenih arhitekata urbanista priloženo je :

a) rješenje o upisu u Imenik ovlaštenih arhitekata urbanista i

b) izvornik potvrde o podacima evidentiranim u matičnoj evidenciji Hrvatskog zavoda za mirovinsko osiguranje ne starije od 30 dana.

Uvidom u navedenu dokumentaciju utvrđeno je da podnositelj zahtjeva ispunjava sve uvjete za izdavanje zatražene suglasnosti.

Slijedom izloženog, a sukladno odredbi članka 96. stavak 1. Zakona o općem upravnom postupku („Narodne novine", br. 47/09.), riješeno je kao u točki I. izreke ovog rješenja.

Sukladno odredbi članka 10. stavak 2. Zakona o poslovima i djelatnostima prostornog uređenja i gradnje, riješeno je kao u točki II. izreke ovoga rješenja.

Sukladno odredbi članka 10. stavak 1. istog Zakona, riješeno je kao u točki III. izreke ovog rješenja.

Upravna pristojba u državnim biljezima u iznosu od 35,00 kn po Tar.br. 1. i 2. Tarife upravnih pristojbi Uredbe o tarifi upravnih pristojbi („Narodne novine", broj 8/17) naplijepljena je na zahtjevu i poništena.

UPUTA O PRAVNOM LIJEKU:

Ovo je rješenje izvršno u upravnom postupku i protiv njega se ne može izjaviti žalba, ali se može pokrenuti upravni spor pred Upravnim sudom u Zagrebu. Upravni spor pokreće se tužbom koja se podnosi u roku od 30 dana od dana dostave ovog rješenja. Tužba se navedenom Upravnom sudu predaje neposredno u pisanom obliku ili usmeno na zapisnik, ili se šalje poštom, odnosno dostavlja elektronički.

POMOĆNIK MINISTRA

mr.sc. Danijel Žamboki

Dostaviti:

1. ARHEO d.o.o., 10 000 Zagreb, Vinogradi, I odvojak 6
   n/p Branimir Fojs, direktor
2. Evidencija suglasnosti, ovdje
3. Spis, ovdje

REPUBLIKA HRVATSKA
TRGOVAČKI SUD U ZAGREBU

IZVADAK IZ SUDSKOG REGISTRA

SUBJEKT UPISA

MBS:

080241449

OIB:

02095263263

EUID:

HRSR.080241449

TVRTKA:

2 ARHEO d.o.o. za projektiranje i prostorno planiranje

1 ARHEO d.o.o.

SJEDIŠTE/ADRESA:

1 Zagreb (Grad Zagreb)
Vinogradi, I odvojak 6

PRAVNI OBLIK:

1 društvo s ograničenom odgovornošću

PREDMET POSLOVANJA:

1 * - Zastupanje stranih tvrtki
1 * - Građenje, projektiranje i nadzor nad građenjem
1 * - Izvođenje investicijskih radova u inozemstvu
2 * - stručni poslovi prostornog planiranja
2 * - kupnja i prodaja robe
2 * - obavljanje trgovačkog posredovanja na domaćem i inozemnom tržištu
2 * - poslovanje nekretninama
2 * - izdavačka djelatnost
2 * - tiskanje časopisa i drugih periodičnih publikacija, knjiga i brošura, karata i atlasa, plakata, reklamnih kataloga, prospekata i drugih tiskanih oglasa, djelovodnika, albuma, dnevnika, kalendara, poslovnih obrazaca, papirne robe za osobne potrebe i
2 * - drugih tiskanih stvari

OSNIVAČI/ČLANOVI DRUŠTVA:

3 Aron Varga, OIB: 02578377356
Zagreb, Oroslavska 21
3 - član društva

3 Branimir Fojs, OIB: 83215453610
Zagreb, Vinogradi Odvojak 6
3 - član društva

3 Robert Jakovina, OIB: 73857502192
Šenkovec, Ivana Vrapca 17

REPUBLIKA HRVATSKA 20 TRGOVAČKI SUD ZAGREB

REPUBLIKA HRVATSKA
TRGOVAČKI SUD U ZAGREBU

IZVADAK IZ SUDSKOG REGISTRA

SUBJEKT UPISA

OSNIVAČI/ČLANOVI DRUŠTVA:

3 - član društva

3 Mario Pezelj, OIB: 41447075998
Zagreb, Kruge 5
3 - član društva

OSOBE OVLAŠTENE ZA ZASTUPANJE:

2 Branimir Fojs, OIB: 83215453610
Zagreb, Vinogradi odvojak 6
2 - direktor
2 - zastupa društvo zajedno s još jednim članom uprave

2 Aron Varga, OIB: 02578377356
Zagreb, Oroslavska 21
2 - direktor
2 - zastupa društvo zajedno s još jednim članom uprave

5 ROBERT JAKOVINA, OIB: 73857502192
Šenkovec, IVANA VRAPCA 17
2 - direktor
2 - zastupa društvo zajedno s još jednim članom uprave

4 MARIO PEZELJ, OIB: 41447075998
Zagreb, KRUGE 5
2 - direktor
2 - zastupa društvo zajedno s još jednim članom uprave

TEMELJNI KAPITAL:

2 20.000,00 kuna

PRAVNI ODNOSI:

Osnivački akt:

1 Odluka o osnivanju društva od 29.travnja 1993. godine usklađena je sa ZTD-om dana 19.prosinca 1995. godine i sastavljena u novom obliku kao Izjava o usklađenju.
2 Izjava od 19.12.1995. godine izmijenjena u preambuli i u cijelosti te preoblikovana u Društveni ugovor. Društveni ugovor - čistopis od 31.08.2007. godine se prilaže.

Promjene temeljnog kapitala:

1 Odlukom o povećanju temeljnog kapitala od 13.12.1995. godine povećan je temeljni kapital sa 699,69 kn za 19.000,31 kn na 19.700,00 kuna.
2 Odlukom o povećanju temeljnog kapitala od 01.02.2011. godine, temeljni kapital je povećan s iznosa od 19.700,00 kn za iznos od 300,00 kn na iznos od 20.000,00 kn u novcu.

OSTALI PODACI:

1 Subjekt je bio upisan kod Trgovačkog suda u Zagrebu na

REPUBLIKA HRVATSKA
TRGOVAČKI SUD U ZAGREBU

IZVADAK IZ SUDSKOG REGISTRA

SUBJEKT UPISA

OSTALI PODACI:

reg.ul.br. 1-39055.

FINANCIJSKA IZVJEŠĆA:

	Predano	God.	Za razdoblje	Vrsta izvještaja
eu	24.04.19	2018	01.01.18 - 31.12.18	GFI-POD izvještaj

Upise u glavnu knjigu proveli su:

RBU	Tt	Datum	Naziv suda
0001	Tt-95/25068-2	14.09.1998	Trgovački sud u Zagrebu
0002	Tt-07/9900-5	03.10.2007	Trgovački sud u Zagrebu
0003	Tt-10/15931-2	22.02.2011	Trgovački sud u Zagrebu
0004	Tt-17/25156-1	14.06.2017	Trgovački sud u Zagrebu
0005	Tt-18/3740-1	25.01.2018	Trgovački sud u Zagrebu
eu	/	30.06.2009	elektronički upis
eu	/	31.03.2010	elektronički upis
eu	/	30.03.2011	elektronički upis
eu	/	29.03.2012	elektronički upis
eu	/	22.03.2013	elektronički upis
eu	/	28.03.2014	elektronički upis
eu	/	31.03.2015	elektronički upis
eu	/	28.06.2016	elektronički upis
eu	/	27.04.2017	elektronički upis
eu	/	18.04.2018	elektronički upis
eu	/	24.04.2019	elektronički upis

U Zagrebu, 08. siječnja 2020.

Ovlaštena osoba

REPUBLIKA HRVATSKA 20 ZAGREB TRGOVAČKI SUD U ZAGREBU

NARUČITELJ: **ZADARSKA ŽUPANIJA**
OPĆINA NOVIGRAD
OIB: 09817183355

PLAN: **II. IZMJENE I DOPUNE URBANISTIČKOG PLANA UREĐENJA "CRNOPALJ"**

POPIS PLANERA-PROJEKTANATA:

Mario Pezelj, dipl.ing.arh.	– odgovorni voditelj izrade Plana – ovlašteni arhitekt urbanist
Aron Varga, dipl.ing.arh.	– ovlašteni arhitekt urbanist
Josip Horvat, dipl.ing.prom.	- ovlašteni inženjer
Janja Novaković, dipl. ing.arh.	– ovlašteni arhitekt urbanist
Vedran Vuletić, mag.ing.arch.	
Branimir Fojs, dipl. ing. arh	- ovlašteni arhitekt
Damir Batarelo, dipl. iur.	
Vesna Pezelj, dipl. sociolog	
Vera Varga, dipl. biolog	
Ivan Sović, ing.el.	

ARHEO d.o.o.
projektiranje i prostorno planiranje

Ured: Tomislavova 11, 10 000 Zagreb;
Tel: 01/6636 443, Fax: 01/6636 448;
OIB: 02095263263, MB: 0344133;
E-mail: arheo@arheo.hr, Web: www.arheo.hr,
IBAN: HR10 2390 0011 1000 77273 ;
Žiro-račun: 2390001-1100077273 – Hrvatska poštanska banka

Na osnovu članka 82., 83. i 84.. Zakona o prostornom uređenju (NN 153/13, 65/17, 114/18, 39/19, 98/19)

IMENUJE SE:

Mario Pezelj, dipl.ing.arh.urb., ovlašteni arhitekt urbanist za odgovornog voditelja izrade **II. IZMJENA I DOPUNA URBANISTIČKOG PLANA UREĐENJA "CRNIOPALJ"**

Imenovani ima visokostručnu spremu, položen stručni ispit te Rješenje za upis u Imenik ovlaštenih arhitekata urbanista pod rednim brojem 43.

Zagreb, 27. 08. 2020.

ARHEO d.o.o.
Mario Pezelj, dipl.ing.arh.

ARHEO, d.o.o.
ZAGREB – HRVATSKA

REPUBLIKA HRVATSKA

HRVATSKA KOMORA ARHITEKATA

Klasa: UP/I-034-02/16-02/63
Urbroj: 505-04-16-02
Zagreb, 18. veljače 2016.

Hrvatska komora arhitekata odlučujući o upisu MARIJA PEZELJA, mag.ing.arch., iz ZAGREBA, KRUGE 5 u Imenik ovlaštenih arhitekata urbanista, na temelju članka 26. Zakona o komori arhitekata i komorama inženjera u graditeljstvu i prostornom uređenju (Narodne novine broj 78/15), i članka 37. Statuta Hrvatske komore arhitekata (Narodne novine broj 140/15), po službenoj dužnosti donosi

RJEŠENJE

1. U **Imenik ovlaštenih arhitekata urbanista** upisuje se **MARIO PEZELJ**, mag.ing.arch., iz ZAGREBA, KRUGE 5, pod rednim brojem **43**, s danom upisa **11.02.2016.** godine.

2. Upisom u **Imenik ovlaštenih arhitekata urbanista**, **MARIO PEZELJ**, mag.ing.arch., stječe pravo na uporabu strukovnog naziva **"ovlašteni arhitekt urbanist"** i pravo na obavljanje stručnih poslova temeljem članka 47. Zakona o poslovima i djelatnostima prostornog uređenja i gradnje i članka 48. Statuta Hrvatske komore arhitekata, te pravo na pečat i iskaznicu ovlaštenog arhitekta urbanista.

3. Upisom u Imenik ovlaštenih arhitekata urbanista, MARIJU PEZELJU, mag.ing.arch., Komora izdaje pečat i iskaznicu ovlaštenog arhitekta urbanista.

4. Danom pravomoćnosti ovog rješenja prestaje važiti rješenje Klasa: UP/I-350-07/12-01/3845 Urbroj: 505-12-1 od 20.11.2012. godine.

5. Žalba protiv ovog rješenja ne odgađa njegovo izvršenje.

Obrazloženje

Hrvatska komora arhitekata po službenoj je dužnosti provela postupak upisa MARIJA PEZELJA, mag.ing.arch., iz ZAGREBA, KRUGE 5 u Imenik ovlaštenih arhitekata urbanista te utvrdila sljedeće:

- da je MARIO PEZELJ, mag.ing.arch. upisan u Imenik ovlaštenih arhitekata – stručni smjer ovlašteni arhitekt urbanist temeljem rješenja Klasa: UP/I-350-07/12-01/3845 Urbroj: 505-12-1 od 20.11.2012. godine.

MARIO PEZELJ, mag.ing.arch., je prema odredbama Zakona o arhitektonskim i inženjerskim poslovima i djelatnostima u prostornom uređenju i gradnji bio upisan u Imenik ovlaštenih arhitekata – stručni smjer ovlašteni arhitekt urbanist i po toj osnovi obavljao poslove ovlaštenog arhitekta urbanista.

Prema odredbama Zakona o komori arhitekata i komorama inženjera u graditeljstvu i prostornom uređenju ustrojen je Imenik ovlaštenih arhitekata urbanista kao zaseban Imenik.
Upisom u Imenik ovlaštenih arhitekata urbanista, ovlašteni arhitekt urbanist stječe pravo na obavljanje stručnih poslova temeljem članka 47. Zakona o poslovima i djelatnostima prostornog uređenja i gradnje i članka 48. Statuta Hrvatske komore arhitekata.

Temeljem ovako utvrđenog činjeničnog stanja ispunjeni su uvjeti propisani u čl. 66. Zakona o komori arhitekata i komorama inženjera u graditeljstvu i prostornom uređenju kojim je Hrvatska komora arhitekata bila dužna ustrojiti Imenik ovlaštenih arhitekta urbanista i sukladno tome provesti upis MARIJA PEZELJA, mag.ing.arch. u navedeni Imenik.

Slijedom ovako utvrđenog činjeničnog stanja predmetu je valjalo udovoljiti, te primjenom odredaba Zakona o komori arhitekata i komorama inženjera u graditeljstvu i prostornom uređenju, Zakona o poslovima i djelatnostima prostornog uređenja i gradnje i Statuta Hrvatske komore arhitekata i gradnje riješiti kao u izreci.

Uputa o pravnom lijeku: Protiv ovog rješenja može se izjaviti žalba Ministarstvu graditeljstva i prostornoga uređenja, u roku od 15 dana od dostave ovog rješenja.

Predsjednica Hrvatske komore arhitekata
Željka Jurković, dipl.ing.arh.

REPUBLIKA HRVATSKA
HRVATSKA KOMORA ARHITEKATA
ZAGREB

Dostaviti:

1. MARIO PEZELJ, ZAGREB, KRUGE 5
2. U Zbirku isprava Komore

I. ODREDBE ZA PROVEDBU

Na temelju članka 109. Zakona o prostornom uređenju (Narodne novine 153/13, 65/17, 114/18, 39/19 i 98/19) i članka 30. Statuta Općine Novigrad (Službeni glasnik Zadarske županije 8/13) Općinsko vijeće Općine Novigrad na svojoj 38. sjednici održanoj 31. 03. 2021. godine donosi sljedeću:

ODLUKU
o donošenju 2. Izmjena i dopuna Urbanističkog plana uređenja „Crnopalj"

I. TEMELJNE ODREDBE

Članak 1.

Donose se 2. Izmjene i dopune Urbanističkog plana uređenja „Crnopalj" (Službeni glasnik Zadarske županije 13/08, 07/17ispr. i 03/18) (u daljnjem tekstu: Plan). Plan je izarađen od stručnog izrađivača Arheo d.o.o. iz Zagreba.

Članak 2.

Sastavni dio ove Odluke je elaborat pod naslovom 2. Izmjene i dopune Urbanističkog plana uređenja „Crnopalj", koji sadrži:

I. Tekstualni dio (Odredbe za provođenje)

II. Grafički dio koji sadrži kartografske prikaze u mjerilu 1:1000:

1. Korištenje i namjena površina
1.A Korištenje i namjena površina - Ortofoto
2. Prometna, ulična i komunalna infrastrukturna mreža
   2.1. Prometna mreža
   2.2. Vodoopskrbna mreža
   2.3. Telekomunikacijska i elektroenergetska mreža
3. Uvjeti korištenja, uređenja i zaštite površina
4. Način i uvjeti gradnje
   4.1. Oblici korištenja
   4.2. Uvjeti gradnje

III. Obrazloženje

IV. Prilozi

Plan je izarađen od stručnog izrađivača Arheo d.o.o. iz Zagreba. Elaborat iz stavka 1. ovog članka ovjerava se pečatom Općinskog vijeća Općine Novigrad i potpisom predsjednika Općinskog vijeća Općine Novigrad.

Članak 3.

Plan je izrađen prema Odluci o izradi 2. Izmjena i dopuna Urbanističkog plana uređenja „Crnopalj" (Službeni glasnik Općine Novigrad 9/20).

II. ODREDBE ZA PROVEDBU

Članak 4.

Članak 1. mijenja se i glasi:
Namjene pojedinih površina određene su u grafičkom prikazu br. 1a. i 1b. - "Korištenje i namjena površina":
S2 - stambena namjena – neizgrađeni dio naselja
S2-A – stambena namjena – stanovanje u zelenilu
S3 – stambena namjena – izgrađeni dio naselja
Z – zaštitno zelenilo
R3- Uređena morska plaža
IS - površine infrastrukturnih sustava

Članak 5.

Članak 5. mijenja se i glasi:
Uvjeti gradnje ovisno o zoni te vrsti i tipu zgrade zadani su u sljedećoj tablici:

zona	vrsta stambene zgrade	tip građevine	min. površina građ. čestice m^2	max. koeficijent izgrađenosti-**kig**	max. koeficijent iskoristivosti-**kis**	max. broj stanova	max. građevinska bruto površina m^2
S2, S3	Tip A	samostojeći	300	0,30	0,60	2	400
		dvojni	250	0,35	0,70		
	Tip B	samostojeći	600	0,30	0,80	4	1000
		dvojni	500	0,35	0,9		
S2-A	Tip A	samostojeće	400	0,25	0,50	2	400

U zoni S3 – izgrađeni dio naselja – u slučaju interpolacije nove građevine ili rekonstrukcije postojeće na postojećim građevinskim česticama na kojima nije moguće ispuniti opće gore navedene uvjete gradnje, zbog zatečenog stanja na terenu, dozvoljava se gradnja prema sljedećim uvjetima:

- min. površina građevne čestice je 200 m2
- max. koeficijent izgrađenosti građevne čestice je 0,75
- max. koeficijent iskoristivost građevne čestice je 1,2
- min. udaljenost građevine od međe je 1,0 m
- širina građevne čestice može biti do 30 % manja od propisane općim uvjetima
- nije dozvoljena parcelacija (cijepanje) čestica u svrhu nove gradnje koja ne zadovoljava opće uvjete gradnje.

Članak 6.

Iza članka 5. dodaje se članak 5.a. koji glasi:
Planom se dozvoljava rekonstrukcija postojećih građevina u sljedećim slučajevima:

- kada je površina građevne čestice manja od Planom propisanog minimuma, rekonstrukcija je dozvoljena samo u postojećim gabaritima građevine, iznimno, za prizemne građevine moguća je nadogradnja jedne etaže neovisno o najvećem dopuštenom koeficijentu izgrađenosti uz poštivanje ostalih uvjeta propisanih Planom za predmetnu zonu.

- kada je udaljenost zgrade od susjedne međe i/ili od regulacijskog pravca manja od Planom propisane, dozvoljena je rekonstrukcija u onom dijelu koji je u skladu s Planom propisanom udaljenošću uz poštivanje ostalih uvjeta propisanih Planom za predmetnu zonu
- kada je koeficijent izgrađenosti građevne čestice veći od Planom propisanog, dozvoljena je rekonstrukcija uz poštivanje Planom propisanih ostalih uvjeta za predmetnu zonu.

Postojeće građevine koje premašuju uvjete određene ovim Planom u pogledu max. dozvoljenog koeficijenta iskoristivosti građevne čestice kao i max dozvoljen građevinske bruto površine nadzemnih etaža (kig, kis, GBPn), zadržavaju se u postojećim gabaritima i ne mogu se povećavati.

Članak 7.

U članku 6. u stavku 1. briše se podstavak 3.

Članak 8.

Članak 7. mijenja se i glasi:

Maksimalna katnost, broj etaža i visina građevina zadane su u sljedećoj tablici:

zona	max. katnost	max. broj etaža	max. visina
S2, S3	Po+ P+2+Pk	4	9,0m
S2-A	Po+P+1	3	7,0m

Članak 9.

U članku 10. dodaje se stavak 5. koji glasi:

Ukoliko čestica graniči s dvije prometnice, udaljenost građevinskog pravca od regulacijskog pravca prema prometnici nižeg ranga iznosi 3,0m. Ako građevna čestica graniči s pješačkim putem, minimalna udaljenost građevinskog pravca od regulacijskog pravca iznosi 3,0m.

Članak 10.

U članku 11. u stavku 2. dodaje se podstavak 3. koji glasi:

- zid koji se nalazi na međi mora biti udaljen od susjedne građevine najmanje h/2 (prema prethodnom stavku), ali ne manje od 3,0 m.

Stavak 3. briše se.

Članak 11.

Iza članka 11. dodaje se članak 11.a. koji glasi:

Ako se pomoćne građevine grade kao samostalne, mogu se graditi i neposredno do susjedne granice. U tom slučaju ne dozvoljava se otvaranje otvora uz obvezu izvođenja protupožarnog zida prema susjedu minimalne vatrootpornosti 2 sata.

Voda sa krova navedenih građevina mora se odvesti na vlastitu građevnu česticu.

Članak 12.

U članku 14. dodaju se stavci 3. i 4. koji glase:

Minimalno 30% površine građevne čestice mora biti ozelenjeno u što se ne uračunavaju drvoredi ili krošnje i drugi zeleni elementi na parkiralištu.

Na građevnoj čestici potrebno je maksimalno sačuvati postojeće drveće. Prilikom definiranja tlocrta građevine u okviru zadanih normi, potrebno je maksimalno respektirati postojeće visoko zelenilo. Ukoliko nije moguće izbjeći uklanjanje određenog broja stabala, potrebno je posaditi odgovarajući broj na slobodnim dijelovima građevne čestice.

Članak 13.

U članku 17. dodaju se stavci 2. i 3. koji glase:
Teren oko građevina, potporni zidovi, terase i sl. moraju se izvesti tako da se max prilagode zatečenom prostoru i ne narušavaju izgled naselja, te da se ne promijeni prirodno otjecanje vode na štetu susjedne čestice i građevina.

Dozvoljena su manja nasipavanja terena u svrhu uređenja građevne čestice i podizanja nivelete zatečenog terena s tim da se bitno ne poremeti zatečeno stanje u odnosu na susjedne građevinske parcele ili pristupne prometne površine.

Članak 14.

U članku 20. stavak 2. mijenja se i glasi:
Iznimno u izgrađenim dijelovima naselja, kada to naslijeđena situacija na terenu ne dozvoljava, minimalna širina pristupa na javnu prometnu površinu može biti i manja, ali ne manja od 3,5 m uz uvjet da duljina pristupa ne prelazi 50 m, odnosno 100 m s ugrađenim ugibalištima na razmaku od 50 m.

Članak 15.

U članku 21. dodaje se podstavak:

- maksimalni koeficijent iskoristivosti građevne čestice iznosi 1,2.

Članak 16.

Članak 22. mijenja se i glasi:
Postojeća i planirana prometna mreža u obuhvatu Plana prikazana je na kartografskom prikazu 2.1."Prometna mreža".

Članak 17.

Članak 24. mijenja se i glasi:
Poprečni profili svih prometnica prikazani su na kartografskom prikazu 2.1."Prometna mreža".
Dozvoljava se maksimalno prilagođavanje prikazanih trasa uvjetima na terenu (visinskim kotama, izgrađenim građevinama, postojećoj vlasničkoj strukturi i sl.).

Članak 18.

U članku 26. stavak 1. mijenja se i glasi:
Za potrebe prometa u mirovanju svih prostornih sadržaja koji su obuhvaćeni ovim Planom predviđeno je ukupno 23 parkirališnih mjesta.

Članak 19.

Iza članka 31. dodaje se članak 31.a. koji glasi:

Sve mjesne i međumjesne elektroničke komunikacijske veze (mrežni kabeli, svjetlovodni i koaksijalni kabeli) u pravilu se trebaju polagati u koridorima postojećih odnosno planiranih prometnica. U cilju zaštite i očuvanja prostora te sprječavanja nepotrebnog zauzimanja novih površina težiti objedinjavanju vodova u potrebne koridore. Pri paralelnom vođenju i križanju distribucijske kabelske kanalizacije s ostalim instalacijama treba zadovoljiti međusobne minimalne udaljenosti.

Nova elektronička komunikacijska infrastruktura (EKI) za pružanje javne komunikacijske usluge putem elektromagnetskih valova, bez korištenja vodova, određuje se ovisno o pokrivenosti područja radijskim signalom svih davatelja usluga i budućim potrebama prostora te je planirana postavom baznih stanica i njihovih antenskih sustava na antenskim prihvatima na izgrađenim građevinama i rešetkastim i/ili jednocijevnim stupovima bez detaljnog definiranja (točkastog označavanja) lokacija, vodeći računa o mogućnosti pokrivanja tih područja radijskim signalom koji će se emitirati antenskim sustavima smještenim na te antenske prihvate (zgrade i/ili stupove) uz načelo zajedničkog korištenja od strane svih operatora gdje god je to moguće.

Članak 20.

Članak 33. mijenja se i glasi:
Nova vodovodna mreža planira se od cijevi iz nodularnog lijeva (duktilnih) za profile jednake ili veće od NO 80mm, a za manje profile od pocinčanih čeličnih cijevi. Vanjsku izolaciju jednih i drugih cijevi treba odrediti prema stupnju agresivnosti okolnog tla i utjecaju elektroenergetskih postrojenja.

Kod paralelnog vođenja vodovoda s drugim instalacijama, vodovod i elektroenergetski kabeli moraju se predvidjeti na suprotnim stranama kolnika. Minimalni razmaci vodovoda i drugih instalacija u horizontalnoj projekciji moraju iznositi:

- od visokonaponskog kabela najmanje 1,5m,
- od niskonaponskog kabela najmanje 1,0m,
- od TK voda najmanje 1,0m
- od kanalizacije najmanje 2,0m u horizontalnoj projektciji između stijenki cijevi, odnosno, ako zbog posebnih uvjeta to nije moguće postići.

Vodovod se obavezno planira iznad kanalizacije, a samo iznimno i kad nije moguće drugačije, i to uz posebno tehničko-projektno rješenje zaštite vodovoda, može se dopustiti odstupanje od tog pravila kao i smanjenje razmaka u slučaju paralelnog vođenja. Cjevovode planirati u nogostupu ili zelenom pojasu dalje od drveća i njihovog korijenja, a u kolniku se smiju planirati samo kod prelaska s jedne na drugu stranu prometnice. Iznimno, u slučaju manje važnih (sporednih) prometnica unutar obuhvata Plana, dozvoljava se planiranje cjevovoda u kolniku, kad su uvjeti takvi da ne postoji raspoloživi prostor u nogostupu ili zelenom pojasu.

U korištenju nogostupa ili zelenog pojasa, vodovodu treba dati prednost u odnosu na druge instalacije, jer u slučaju kvara jedino kod vodovoda, ako je smješten u kolniku, nastaje iznenadni faktor oštećenja asfalta, ugrožavanje prometa i opasnosti (izdizanje kolnika, voda na kolniku s mogućnosti poledice, ulegnuće kolnika i sl.). Može doći do otežanog pristupa za popravak vodovoda i izvođenje kućnih priključaka

(elektro i TK kabeli) koji su plići, tako da se u slučaju otkopavanja vodovoda događaju i oštećenja podzemnih kablova pri čemu postoji i opasnost od napona.

Vodovodna mreža u načelu ne smije prolaziti parkiralištem, a to je izričito zabranjeno ako na takvim mjestima postoji mogućnost izvođenja vodovodnih priključaka. Poklopci vodomjernih okana i kape uličnih ventila ne smiju biti na parkiralištu tj. moraju biti na uvijek dostupnom mjestu (izvan kolnika, na pješačkoj ili zelenoj površini).

Potrebno je, za svaki dio ulične vodovodne mreže koji bi se samostalno realizirao, zatražiti prethodne vodovodne uvjete te ishoditi suglasnost odnosno potvrdu nadležnog tijela u postupku ishođenja akata za građenje. Postavljanje, rekonstrukciju, sanaciju ili gradnju drugih infrastrukturnih građevina potrebno je izvršiti u skladu s posebnim uvjetima nadležnog tijela, kojima se uvjetuju i definiraju prostorni odnosi i rješenja u odnosu na druge instalacije (horizontalni razmaci, križanja, preklapanja trasa i dr.).

Protupožarna zaštita zone rješava se putem protupožarnih hidranata čija se međusobna udaljenost i najmanji profil dovodne cijevi određuju u skladu s važećim Pravilnikom o hidrantskoj mreži za gašenje požara.

Članak 21.

U članku 34. stavak 3. i 4. brišu se.

Članak 22.

Članak 35. briše se.

Članak 23.

Članak 36. briše se.

Članak 24.

Članak 37. briše se.

Članak 25.

U članku 42. dodaje se stavak 2. koji glasi:
Sabirne jame moraju se izvesti na udaljenosti od min. 5,0m od vodoopskrbnog cjevovoda. Po izgradnji sustava javne odvodnje, odvodnju otpadnih i fekalnih voda riješiti priključenjem na isti, izravno, a ne preko sabirne jame, a sabirnu jamu potrebno je poništiti.

Članak 26.

U članku 43. dodaju se stavci:
Kod građevina koje imaju izražen pojačani udio masnoća u otpadnim vodama (npr. restorani) potrebno je prije priključenja na javni sustav odvodnje ugraditi odgovarajući mastolov – gravitacijski skupljač ulja.

Svim potrošačima koji ispuštaju otpadne vode kvalitete različite od standarda komunalnih otpadnih voda propisuje se obveza izrade predtretmana otpadnih voda do standarda komunalnih otpadnih voda.

Otpadne vode iz bazena ne smiju se spajati na javni sustav odvodnje.

Na svim lomovima trase kanalizacijskih vodova obavezno izvesti reviziona okna kao i kod svih mjesta priključenja. Za cijevni sustav kanalizacije koristiti PVC cijevi, polietilenske cijevi (PEHD) ili poliesterske (PES) cijevi.

Sve građevine moraju biti udaljene minimalno 3,0m od kanalizacijskog sustava cijelom duljinom trase.

Članak 27.

U članku 49. iza riječi uređena morska plaža dodaje se tekst " - R3"

Članak 28.

U članku 50.a dodaje se stavak 2. koji glasi:
Dio obuhvata Plana označen na kartografskom prikazu 3. "Uvjeti korištenja, uređenja i zaštite" nalazi se unutar obuhvata kulturno povijesne cjeline Novigrada koja je upisana u registar kulturnih dobara RH pod brojem Z-5197. U cilju zaštite spomeničke vrijednosti kulturno povijesne cjeline, zaštićeni dio obuhvata štiti se od gradnje i uređuje kao zaštitno zelenilo.

Članak 29.

Područje obuhvata Plana nalazi se unutar područja ekološke mreže, i to područja očuvanja zančajna za ptice (POP) HR1000023 Sjeverozapadna Dalmacija i Pag. Morski dio obuhvata plana nalazi se unutar područja područja očuvanja značajna za vrste i stanišne tipove (POVS) HR400030 Novigradsko i Karinsko more. Mjere zaštite područja ekološke mreže provode se u skladu s važećom "Uredbom o ekološkoj mreži i nadležnostima javnih ustanova za upravljanje područjima ekološke mreže" te u skladu sa važećim smjernicama o upravljanju područjima ekološke mreže. Postojeći i planirani sadržaji unutar obuhvata Plana nemaju značajan nepovoljni utjecaj na ekološku mrežu

Područje obuhvata Plana manjim dijelom nalazi se na području šumske gospodarske jedinice "Novigrad". Prilikom realizacije planiranih sadržaja unutar obuhvata Plana potrebno je u najvećoj mogućoj mjeri zadržati i zaštititi postojeće visoko zelenilo.

Članak 30.

U članku 52.a briše se tekst:
Sklanjanje stanovništva
Za područje Općine Novigrad donesena je *Procjena ugroženosti stanovništva, materijalnih i kulturnih dobara i okoliša od katastofa i velikih nesreća*, kao temeljni dokument za izradu *Plana zaštite i spašavanja* kao i *Plana civilne zaštite.* Procjena sadrži prosudbu moguće ugroženosti stanovništva i materijalnih dobara od opasnosti, nastanka i posljedica prirodnih i civilizacijskih katastrofa te prosudbu vlastitih mogućnosti za zaštitu i spašavanje.

Unutar obuhvata plana potrebno je osigurati sustav uzbunjivanja sukladno važećem *Pravilniku o uzbunjivanju stanovništva.*

Članak 31.

Iza članka 54. dodaje se naslov: "Urbanističke mjere zaštite od velikih nesreća" i članak 54.a koji glasi:

Urbanističke mjere zaštite od velikih nesreća planiraju se u skladu s Procjenom ugroženosti od velikih nesreća izrađenom za područje Općine Novigrad te u skladu sa važećim propisima:

- Zakon o zaštiti od elementarnih nepogoda
- Pravilnik o mjerama zaštite od elementarnih nepogoda i ratnih opasnosti u prostornom planiranju i uređivanju prostora
- Pravilnik o postupku uzbunjivanja stanovništva
- Pravilnik o tehničkim zahtjevima sustava javnog uzbunjivanja.

Za planirane sadržaje unutar obuhvata Plana najveći rizik prijeti od požara i potresa. Mjere zaštite od potresa i požara definirane su u članku 52.a ovih Odredbi.

Za područje obuhvata Plana treba osigurati sustav uzbunjivanja stanovništva prema važećim propisima.

U svrhu zaštite od mogućih velikih nesreća na području obuhvata Plana, ovim Planom se definiraju glavni evakuacijski pravci unutar obuhvata, kako je prikazano na kartografskom prikazu 3. „Uvjeti za korištenje, uređenje i zaštitu prostora". Zona za zbrinjavanje ljudi te zone za odlaganje otpada nastalog uslijed velike nesreće odredit će se na negradivim površinama izvan obuhvata Plana.

Sklanjanje stanovništva, u skladu sa Zakonom o civilnoj zaštiti, potrebno je organizirati u najbližoj namjenskoj građevini za sklanjanje ili drugom pogodnom prostoru koji omogućava optimalnu zaštitu sa ili bez prilagodbe (podrumske i druge prostorije u građevinama koje su prilagođene za sklanjanje te komunalne i druge građevine ispod površine tla namijenjene javnoj uporabi kao što su garaže, trgovine i drugi pogodni prostori).

Članak 32.

U članku 55. dodaju se stavci 3., 4., 5. i 6. koji glase:
Parcelaciju unutar obuhvata Plana je moguće izvršiti:

- direktnom provedbom Plana na način da se granice građevnih čestica mogu formirati prema namjenama površina prikazanim na kartografskom prikazu 1. „Korištenje i namjena površina" ili prema planu parcelacije prikazanom na kartografskom prikazu 4.2. „Uvjeti gradnje".
- u skladu s lokacijskom dozvolom ili odgovarajućim aktom za građenje odnosno na druge načine sukladno posebnim propisima.

Parcelacija zemljišta unutar obuhvata Plana se mora izvesti na način da parcelacija jednog dijela omogućava kvalitetnu parcelaciju drugih dijelova zemljišta unutar obuhvata Plana.

Do konačne realizacije cesta i pristupnih putova sukladno kartografskom prikazu 2.1. "Prometna mreža", moguće je ishođenje dozvola za gradnju i priključenje građevnih čestica na postojeći pristupni put, uz obveznu „rezervaciju" prostora za proširenje pristupnog puta kako je Planom definirano i to na način da se od osi postojećeg puta regulacijski pravac pomakne na udaljenost polovice planiranog profila.

Postojeće ceste, u smislu ovog Plana, su ceste koje u naravi postoje i koje svatko može slobodno koristiti u skladu sa propisima, koriste se za promet vozilima i imaju minimalnu širinu 3,0 m.

III. ZAVRŠENE ODREDBE

Članak 33.

Ova odluka stupa na snagu 8. dana od dana objave u "Službenom glasniku Općine Novigrad".

Stupanjem na snagu ove Odluke prestaju važtiti svi kartografski prikazi Urbanističkog plana uređenja "Crnopalj" (Službeni glasnik Zadarske županije 13/0/, 07/17 ispr. i 03/1/).

OPĆINSKO VIJEĆE OPĆINE NOVIGRAD

KLASA: 35-02/20-01/06
UR.BROJ: 2198/08-01-21-31
Novigrad, 31. 03. 2021.g.

Predsjednik Općinskog vijeća

Antonio Sinovčić

II. GRAFIČKI DIO - KARTOGRAFSKI PRIKAZI

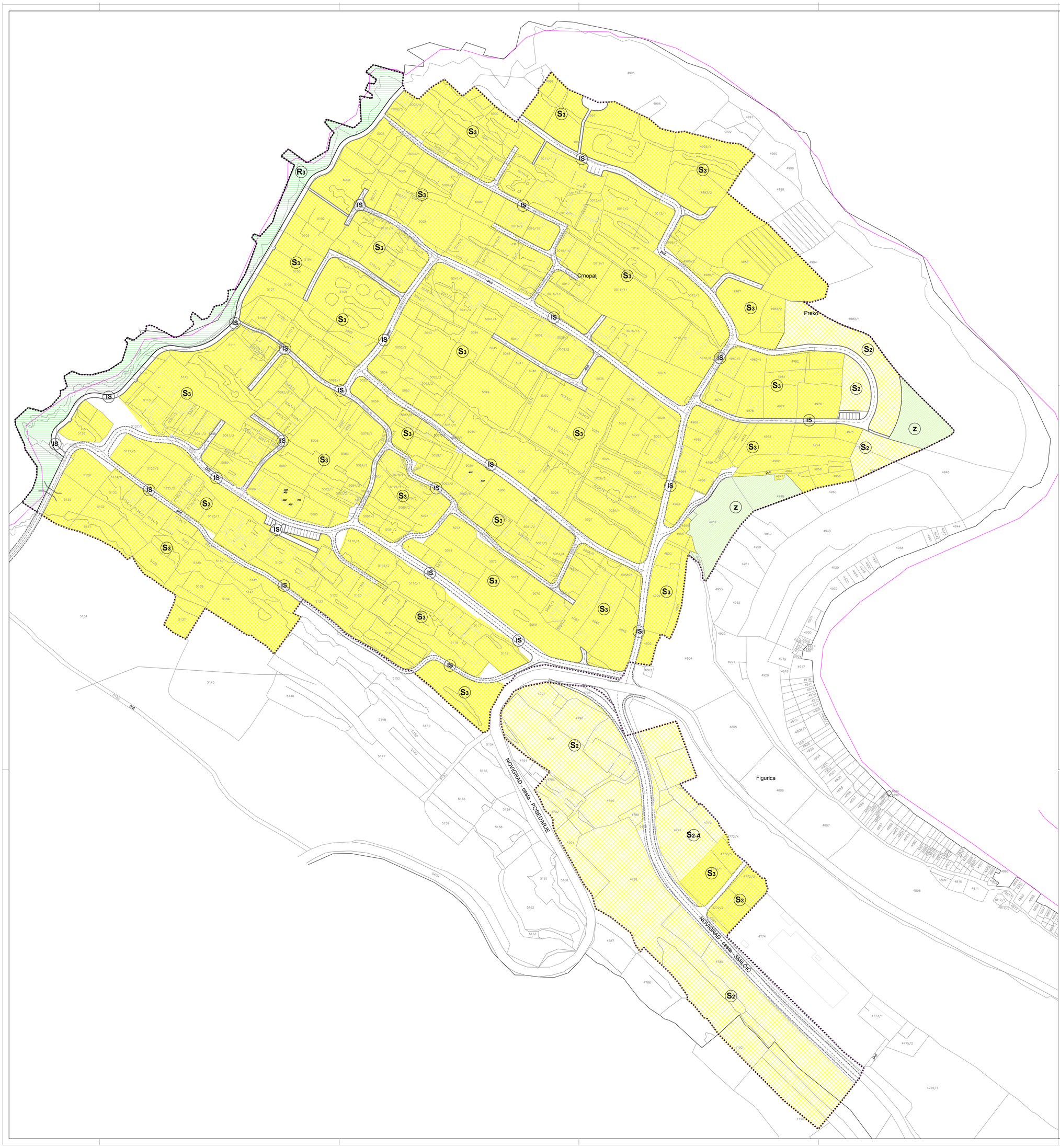

LEGENDA

OBUHVAT PLANA

OBALNA CRTA

1. KORIŠTENJE I NAMJENA POVRŠINA

- S3 — STAMBENA NAMJENA - IZGRAĐENI DIO NASELJA
- S2 — STAMBENA NAMJENA - NEIZGRAĐENI DIO NASELJA
- S2-A — STAMBENA NAMJENA - STANOVANJE U ZELENILU
- Z — ZAŠTITNO ZELENILO
- R3 — UREĐENA MORSKA PLAŽA
- IS — POVRŠINE INFRASTRUKTURNIH SUSTAVA

MJ. 1:1000

0 10 m 25 m 50 m 100 m

OPĆINA NOVIGRAD

II. IZMJENE I DOPUNE URBANISTIČKOG PLANA UREĐENJA "CRNOPALJ"

1. KORIŠTENJE I NAMJENA POVRŠINA

Županija: Općina:	ZADARSKA NOVIGRAD
Naziv prostornog plana:	II. IZMJENE I DOPUNE URBANISTIČKOG PLANA UREĐENJA " CRNOPALJ"
Naziv kartografskog prikaza:	KORIŠTENJE I NAMJENA POVRŠINA
Broj kartografskog prikaza 1.	Mjerilo kartografskog prikaza 1 : 1000
Odluka o izradi Plana: "Službeni glasnik Općine Novigrad br.09/20	Odluka o donošenju Plana "Službeni glasnik Općine Novigrad br.07/21
Objava javne rasprave: od 19.10.2020.	Javni uvid održan: od: 29.10.2020. do: 12.11.2020.
Pečat tijela odgovornog za provođenje javne rasprave: M.P.	Odgovorna osoba za provođenje javne rasprave: ..... Pročelnica : Željka Kokić,
Suglasnost na plan : Ministarstvo prostornog uređenja, graditeljstva i državne imovine Temeljem čl. 108. Zakona o prostornom uređenju (NN 153/13, 65/17,114/18, 39/19 i 98/19) Klasa : 350-02/21-13/23 ; Ur.broj: 531-06-1-2-21-4 u Zagrebu, 03.03.2021.g.	
Pravna osoba koja je izradila plan:	ARHEO d.o.o., Zagreb Tomislavova 11
Pečat pravne osobe koja je izradila plan: M.P.	..... Direktor : Mario Pezelj, dipl.ing.arh.,ovlašt.arh.urb.
Stručni tim u izradi plana: Aron Varga, dipl.ing.arh., ovlašteni arh. Mario Pezelj,dipl.ing.arh.,ovlašt.arh. urbanist Janja Novaković,dipl.ing.arh.,ovlašt.arh. urbanist Vedran Vuletić, mag.ing.arch.	Josip Horvat, dipl.ing.prometa - ovlašteni inženjer Branimir Fojs, dipl.ing.arh., ovlašteni arh. Damir Batarelo, dipl.ing.iur. Vera Varga, dipl.biolog Vesna Pezelj, dipl.sociolog Ivan Sović, ing.el.
Odgovorni voditelj izrade plana:	Mario Pezelj, dipl.ing.arh.,ovlašt.arh.urb.
Pečat općinskog vijeća: M.P.	Predsjednik gradskog vijeća: ..... Antonio Sinovčić,
Istovjetnost prostornog plana s izvornikom ovjerava:	Pečat nadležnog tijela: M.P.

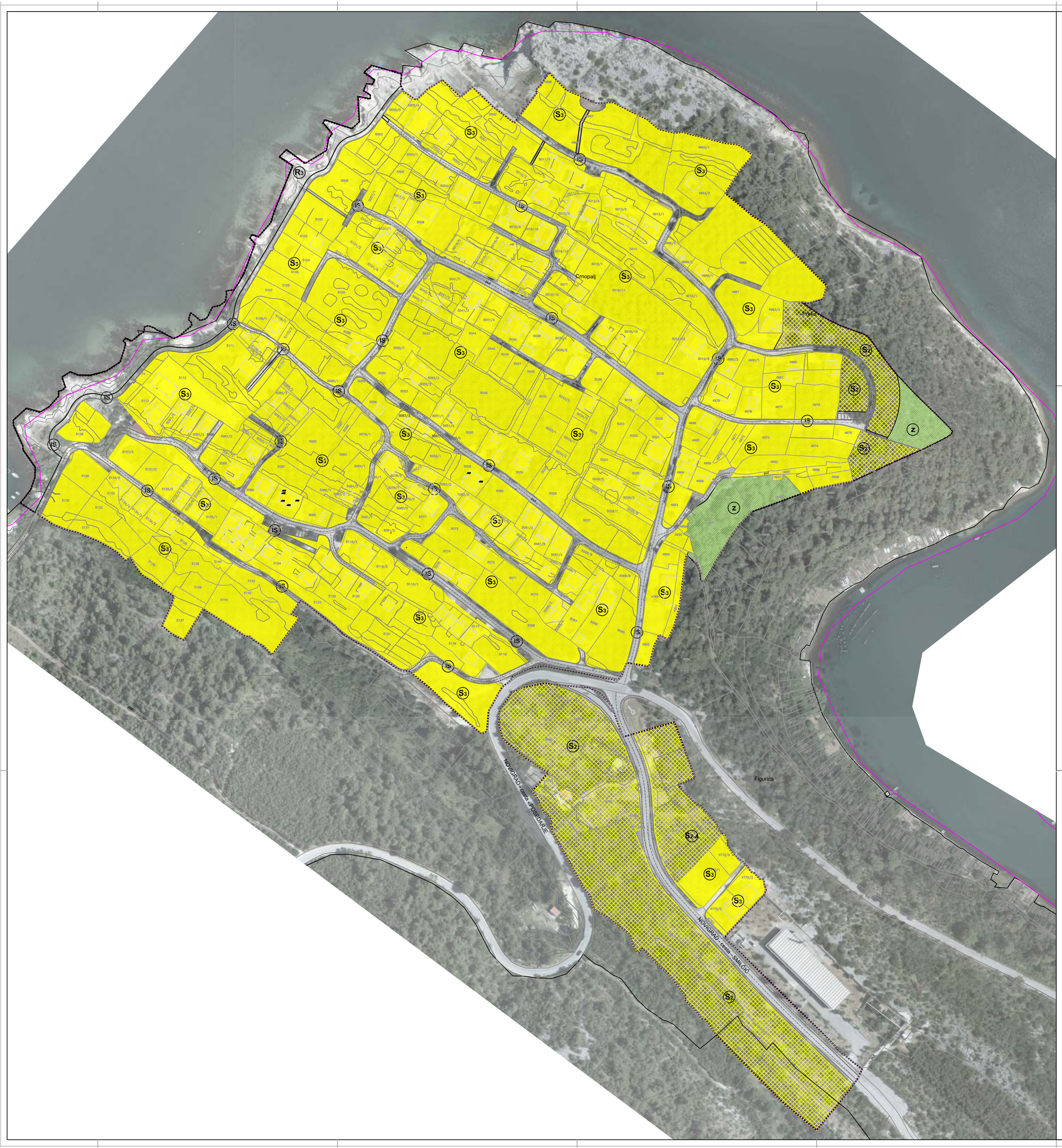

LEGENDA

OBUHVAT PLANA

OBALNA CRTA

1. KORIŠTENJE I NAMJENA POVRŠINA

- S3 — STAMBENA NAMJENA - IZGRAĐENI DIO NASELJA
- S2 — STAMBENA NAMJENA - NEIZGRAĐENI DIO NASELJA
- S2-A — STAMBENA NAMJENA - STANOVANJE U ZELENILU
- Z — ZAŠTITNO ZELENILO
- R3 — UREĐENA MORSKA PLAŽA
- IS — POVRŠINE INFRASTRUKTURNIH SUSTAVA

MJ. 1:1000

0 10 m 25 m 50 m 100 m

OPĆINA NOVIGRAD

II. IZMJENE I DOPUNE URBANISTIČKOG PLANA UREĐENJA "CRNOPALJ"

1. KORIŠTENJE I NAMJENA POVRŠINA

Županija: Općina:	ZADARSKA NOVIGRAD
Naziv prostornog plana:	II. IZMJENE I DOPUNE URBANISTIČKOG PLANA UREĐENJA " CRNOPALJ"
Naziv kartografskog prikaza:	KORIŠTENJE I NAMJENA POVRŠINA
Broj kartografskog prikaza 1.A.	Mjerilo kartografskog prikaza 1 : 1000
Odluka o izradi Plana: "Službeni glasnik Općine Novigrad br.09/20	Odluka o donošenju Plana "Službeni glasnik Općine Novigrad br.07/21
Objava javne rasprave: od 19.10.2020.	Javni uvid održan: od: 29.10.2020. do: 12.11.2020.
Pečat tijela odgovornog za provođenje javne rasprave: M.P.	Odgovorna osoba za provođenje javne rasprave: Pročelnica : Željka Kokić,
Suglasnost na plan : Ministarstvo prostornog uređenja, graditeljstva i državne imovine Temeljem čl. 108. Zakona o prostornom uređenju (NN 153/13, 65/17,114/18, 39/19 i 98/19) Klasa : 350-02/21-13/23 ; Ur.broj: 531-06-1-2-21-4 u Zagrebu, 03.03.2021.g.	
Pravna osoba koja je izradila plan:	ARHEO d.o.o., Zagreb Tomislavova 11
Pečat pravne osobe koja je izradila plan: M.P.	Direktor : Mario Pezelj, dipl.ing.arh.,ovlašt.arh.urb.
Stručni tim u izradi plana: Aron Varga, dipl.ing.arh., ovlašteni arh. Mario Pezelj,dipl.ing.arh.,ovlašt.arh. urbanist Janja Novaković,dipl.ing.arh.,ovlašt.arh. urbanist Vedran Vuletić, mag.ing.arch.	Josip Horvat, dipl.ing.prometa - ovlašteni inženjer Branimir Fojs, dipl.ing.arh., ovlašteni arh. Damir Batarelo, dipl.ing.iur. Vera Varga, dipl.bolog Vesna Pezelj, dipl.sociolog Ivan Sović, ing.el.
Odgovorni voditelj izrade plana:	Mario Pezelj, dipl.ing.arh.,ovlašt.arh.urb.
Pečat općinskog vijeća: M.P.	Predsjednik gradskog vijeća: Antonio Sinovčić,
Istovjetnost prostornog plana s izvornikom ovjerava:	Pečat nadležnog tijela: M.P.

POPREČNI PROFILI CESTOVNE MREŽE
MJ. 1:200

A - A

B - B

B1 - B1

C - C

POPREČNI PROFIL PJEŠAČKE ZONE
MJ. 1:200

D - D

E - E

F - F

LEGENDA

OBUHVAT PLANA

OBALNA CRTA

2.1. - PROMET

- POSTOJEĆE PROMETNICE:

CESTOVNI PROMET

POSTOJEĆI PUT

OS CESTE

RUB KOLNIKA

RUB NOGOSTUPA

A OZNAKA PRESJEKA CESTE

6.70 KOTA NIVELETE PROMETNICE

ŠETNICA/PJEŠAČKI PROLAZ

- PLANIRANE PROMETNICE:

OS CESTE

RUB KOLNIKA

OBORINSKI PROPUST (VODODERINA)

MJ. 1:1000

0 10 m 25 m 50 m 100 m

OPĆINA NOVIGRAD

II. IZMJENE I DOPUNE URBANISTIČKOG PLANA UREĐENJA "CRNOPALJ"

2. PROMETNA, ULIČNA I KOMUNALNA INFRASTRUKTURNA MREŽA

Županija: Općina:	ZADARSKA NOVIGRAD
Naziv prostornog plana:	II. IZMJENE I DOPUNE URBANISTIČKOG PLANA UREĐENJA " CRNOPALJ"
Naziv kartografskog prikaza:	PROMETNA MREŽA
Broj kartografskog prikaza 2.1.	Mjerilo kartografskog prikaza 1 : 1000
Odluka o izradi Plana: "Službeni glasnik Općine Novigrad br.09/20	Odluka o donošenju Plana "Službeni glasnik Opcine Novigrad br.07/21
Objava javne rasprave: od 19.10.2020.	Javni uvid održan: od: 29.10.2020. do: 12.11.2020.
Pečat tijela odgovornog za provođenje javne rasprave: M.P.	Odgovorna osoba za provođenje javne rasprave: ..... Pročelnica : Željka Kokić,
Suglasnost na plan : Ministarstvo prostornog uređenja, graditeljstva i državne imovine Temeljem čl. 108. Zakona o prostornom uređenju (NN 153/13, 65/17,114/18, 39/19 i 98/19) Klasa : 350-02/21-13/23 ; Ur.broj: 531-06-1-2-21-4 u Zagrebu, 03.03.2021.g.	
Pravna osoba koja je izradila plan:	ARHEO d.o.o., Zagreb Tomislavova 11
Pečat pravne osobe koja je izradila plan: M.P.	Direktor : Mario Pezelj, dipl.ing.arh.,ovlašt.arh.urb.
Stručni tim u izradi plana: Aron Varga, dipl.ing.arh., ovlašteni arh. Mario Pezelj,dipl.ing.arh.,ovlašt.arh. urbanist Janja Novaković,dipl.ing.arh.,ovlašt.arh. urbanist Vedran Vuletić, mag.ing.arch.	Josip Horvat, dipl.ing.prometa - ovlašteni inženjer Branimir Fojs, dipl.ing.arh., ovlašteni arh. Damir Batarelo, dipl.ing.iur. Vera Varga, dipl.biolog Vesna Pezelj, dipl.sociolog Ivan Sović, ing.el.
Odgovorni voditelj izrade plana:	Mario Pezelj, dipl.ing.arh.,ovlašt.arh.urb.
Pečat općinskog vijeća: M.P.	Predsjednik gradskog vijeća: ..... Antonio Sinovčić,
Istovjetnost prostornog plana s izvornikom ovjerava:	Pečat nadležnog tijela: M.P.

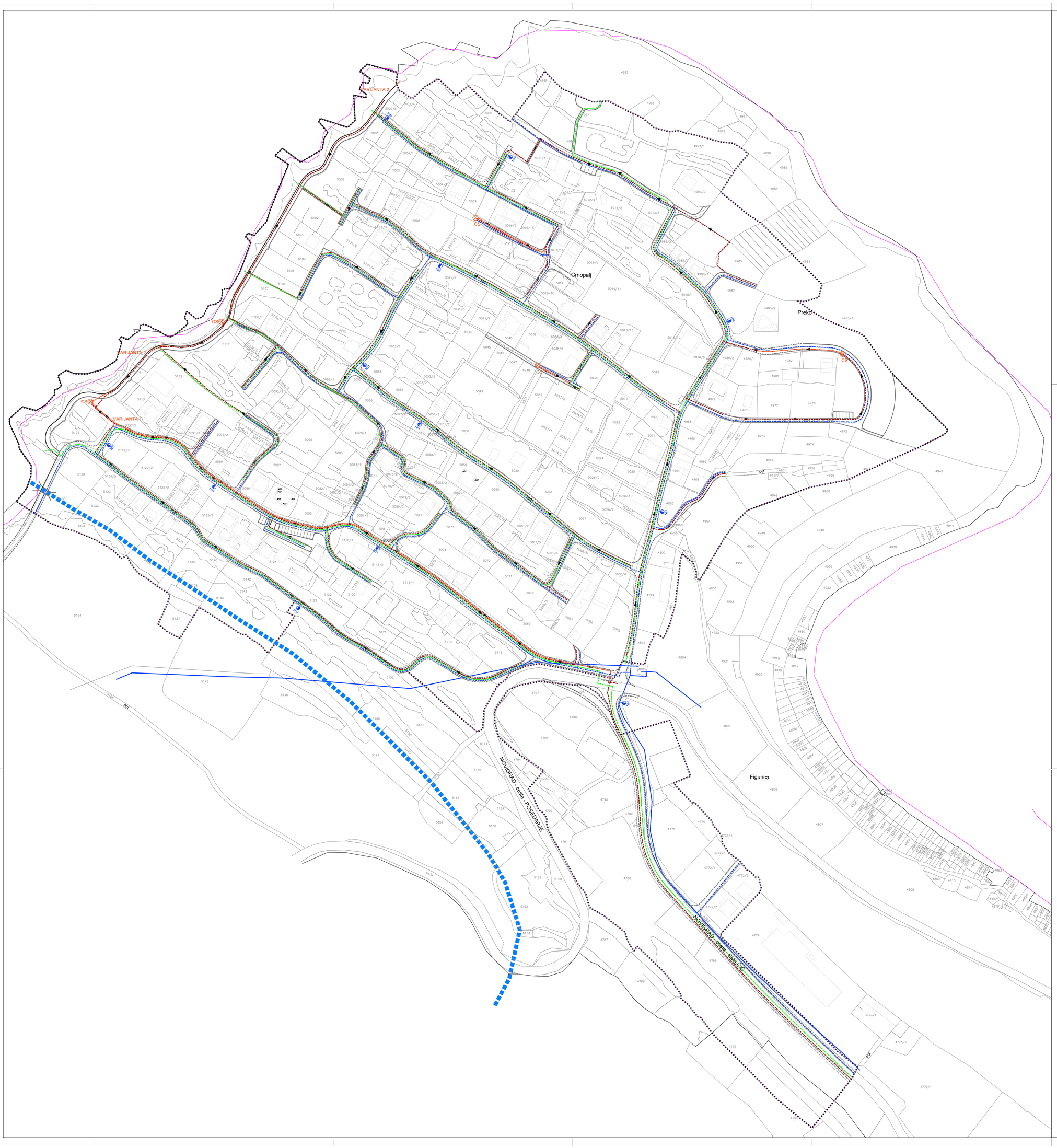

LEGENDA

OBUHVAT PLANA

OBALNA CRTA

2.2. - VODNOGOSPODARSKA MREŽA

VODOOPSKRBA

- POSTOJEĆI VODOVOD
- PLANIRANI MAGISTRALNI VODOVOD
- PROJEKTIRANI VODOVOD
- NH HIDRANT

ODVODNJA

- PLANIRANA FEKALNA ODVODNJA
- PLANIRANA TLAČNA FEKALNA ODVODNJA
- CS CRPNA STANICA FEKALNE ODVODNJE
- PLANIRANA OBORINSKA ODVODNJA
- VODODERINA

MJ. 1:1000

0 10 m 25 m 50 m 100 m

OPĆINA NOVIGRAD

II. IZMJENE I DOPUNE URBANISTIČKOG PLANA UREĐENJA "CRNOPALJ"

2. PROMETNA, ULIČNA I KOMUNALNA INFRASTRUKTURNA MREŽA

Županija: Općina:	ZADARSKA NOVIGRAD
Naziv prostornog plana:	II. IZMJENE I DOPUNE URBANISTIČKOG PLANA UREĐENJA " CRNOPALJ"
Naziv kartografskog prikaza:	VODOOPSKRBNA MREŽA
Broj kartografskog prikaza 2.2.	Mjerilo kartografskog prikaza 1 : 1000
Odluka o izradi Plana: "Službeni glasnik Općine Novigrad br.09/20	Odluka o donošenju Plana "Službeni glasnik Općine Novigrad br.07/21
Objava javne rasprave: od 19.10.2020.	Javni uvid održan: od: 29.10.2020. do: 12.11.2020.
Pečat tijela odgovornog za provođenje javne rasprave: M.P.	Odgovorna osoba za provođenje javne rasprave: ..... Pročelnica : Željka Kokić,
Suglasnost na plan : Ministarstvo prostornog uređenja, graditeljstva i državne imovine Temeljem čl. 108. Zakona o prostornom uređenju (NN 153/13, 65/17,114/18, 39/19 i 98/19) Klasa : 350-02/21-13/23 ; Ur.broj: 531-06-1-2-21-4 u Zagrebu, 03.03.2021.g.	
Pravna osoba koja je izradila plan:	ARHEO d.o.o., Zagreb Tomislavova 11
Pečat pravne osobe koja je izradila plan: M.P.	Direktor : Mario Pezelj, dipl.ing.arh.,ovlašt.arh.urb.
Stručni tim u izradi plana: Aron Varga, dipl.ing.arh., ovlašteni arh. Mario Pezelj,dipl.ing.arh.,ovlašt.arh. urbanist Janja Novaković,dipl.ing.arh.,ovlašt.arh. urbanist Vedran Vuletić, mag.ing.arch.	Josip Horvat, dipl.ing.prometa - ovlašteni inženjer Branimir Foja, dipl.ing.arh., ovlašteni arh. Damir Batarelo, dipl.ing.iur. Vera Varga, dipl.biolog Vesna Pezelj, dipl.sociolog Ivan Šović, ing.el.
Odgovorni voditelj izrade plana:	Mario Pezelj, dipl.ing.arh.,ovlašt.arh.urb.
Pečat općinskog vijeća: M.P.	Predsjednik gradskog vijeća: ..... Antonio Sinovčić,
Istovjetnost prostornog plana s izvornikom ovjerava:	Pečat nadležnog tijela: M.P.

LEGENDA

OBUHVAT PLANA

OBALNA CRTA

2.3. - TELEKOMUNIKACIJSKA I ELEKTROENERGETSKA MREŽA

ELEKTONIČKA KOMUNIKACIJSKA INFRASTRUKTURA
- DISTRIBUTIVNA TELEKOMUNIKACIJSKA KANALIZACIJA (DTK) - PLANIRANO
- TELEKOMUNIKACIJSKI VOD - POSTOJEĆE

ENERGETSKI SUSTAV - ELEKTROENERGETIKA
- TS 10(20) kV - PLANIRANA
- TRASE KABELSKIH VODOVA DISTRIBUTIVNE ELEKTROENERGETSKE MREŽE - PLANIRANO
- TRASE KABELSKIH VODOVA JAVNE RASVJETE - - PLANIRANO

RADIO I TV SUSTAV VEZA
- RADIJSKI KORIDOR

MJ. 1:1000

0 10 m 25 m 50 m 100 m

OPĆINA NOVIGRAD

II. IZMJENE I DOPUNE URBANISTIČKOG PLANA UREĐENJA "CRNOPALJ"

2. PROMETNA, ULIČNA I KOMUNALNA INFRASTRUKTURNA MREŽA

Županija: Općina:	ZADARSKA NOVIGRAD
Naziv prostornog plana:	II. IZMJENE I DOPUNE URBANISTIČKOG PLANA UREĐENJA " CRNOPALJ"
Naziv kartografskog prikaza:	TELEKOMUNIKACIJSKA I ELEKTROENERGETSKA MREŽA
Broj kartografskog prikaza 2.3.	Mjerilo kartografskog prikaza 1 : 1000
Odluka o izradi Plana: "Službeni glasnik Općine Novigrad br.09/20	Odluka o donošenju Plana "Službeni glasnik Općine Novigrad br.07/21
Objava javne rasprave: od 19.10.2020.	Javni uvid održan: od: 29.10.2020. do: 12.11.2020.
Pečat tijela odgovornog za provođenje javne rasprave: M.P.	Odgovorna osoba za provođenje javne rasprave: ..... Pročelnica : Željka Kokić,
Suglasnost na plan : Ministarstvo prostornog uređenja, graditeljstva i državne imovine Temeljem čl. 108. Zakona o prostornom uređenju (NN 153/13, 65/17,114/18, 39/19 i 98/19) Klasa : 350-02/21-13/23 ; Ur.broj: 531-06-1-2-21-4 u Zagrebu, 03.03.2021.g.	
Pravna osoba koja je izradila plan:	ARHEO d.o.o., Zagreb Tomislavova 11
Pečat pravne osobe koja je izradila plan: M.P.	..... Direktor : Mario Pezelj, dipl.ing.arh.,ovlašt.arh.urb.
Stručni tim u izradi plana: Aron Varga, dipl.ing.arh., ovlašteni arh. Mario Pezelj,dipl.ing.arh.,ovlašt.arh. urbanist Janja Novaković,dipl.ing.arh.,ovlašt.arh. urbanist Vedran Vuletić, mag.ing.arch.	Josip Horvat, dipl.ing.prometa - ovlašteni inženjer Branimir Fojs, dipl.ing.arh., ovlašteni arh. Damir Batarelo, dipl.ing.sir. Vera Varga, dipl.biolog Vesna Pezelj, dipl.sociolog Ivan Sović, ing.el.
Odgovorni voditelj izrade plana:	Mario Pezelj, dipl.ing.arh.,ovlašt.arh.urb.
Pečat općinskog vijeća: M.P.	Predsjednik gradskog vijeća: ..... Antonio Sinovčić,
Istovjetnost prostornog plana s izvornikom ovjerava:	Pečat nadležnog tijela: M.P.

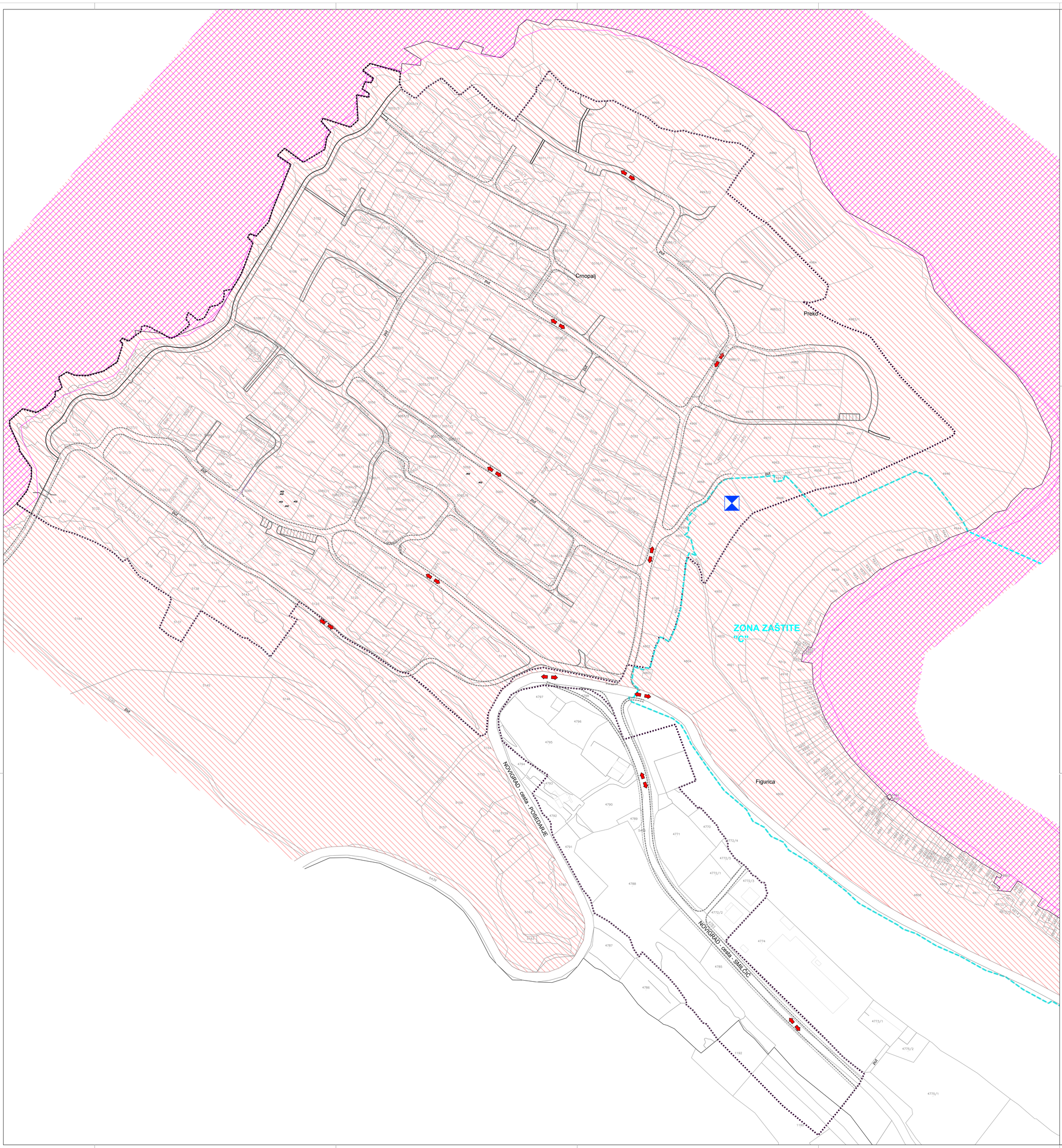

LEGENDA

OBUHVAT PLANA

OBALNA CRTA

3. UVJETI KORIŠTENJA, UREĐENJA I ZAŠTITE POVRŠINA

EKOLOŠKA MREŽA

PODRUČJE OČUVANJA ZNAČAJNO ZA PTICE

PODRUČJE OČUVANJA ZNAČAJNO ZA VRSTE I STANIŠNE TIPOVE

VODODERINA

PODRUČJA POSEBNIH UVJETA KORIŠTENJA POVIJESNA GRADITELJSKA CJELINA

GRADSKO SEOSKO NASELJE - zona "C"

URBANISTIČKE MJERE ZAŠTITE OD VELIKIH NESREĆA

GLAVNI EVAKUACIJSKI PRAVCI

MJ. 1:1000

0 10 m 25 m 50 m 100 m

OPĆINA NOVIGRAD

II. IZMJENE I DOPUNE URBANISTIČKOG PLANA UREĐENJA "CRNOPALJ"

3. UVJETI KORIŠTENJA, UREĐENJA I ZAŠTITE POVRŠINA

Županija: Općina:	ZADARSKA NOVIGRAD
Naziv prostornog plana:	II. IZMJENE I DOPUNE URBANISTIČKOG PLANA UREĐENJA " CRNOPALJ"
Naziv kartografskog prikaza:	UVJETI KORIŠTENJA, UREĐENJA I ZAŠTITE POVRŠINA
Broj kartografskog prikaza 3.	Mjerilo kartografskog prikaza 1 : 1000
Odluka o izradi Plana: "Službeni glasnik Općine Novigrad br.09/20	Odluka o donošenju Plana "Službeni glasnik Općine Novigrad br.07/21
Objava javne rasprave: od 19.10.2020.	Javni uvid održan: od: 29.10.2020. do: 12.11.2020.
Pečat tijela odgovornog za provođenje javne rasprave: M.P.	Odgovorna osoba za provođenje javne rasprave: Pročelnica : Željka Kokić,
Suglasnost na plan : Ministarstvo prostornog uređenja, graditeljstva i državne imovine Temeljem čl. 108. Zakona o prostornom uređenju (NN 153/13, 65/17,114/18, 39/19 i 98/19) Klasa : 350-02/21-13/23 ; Ur.broj: 531-06-1-2-21-4 u Zagrebu, 03.03.2021.g.	
Pravna osoba koja je izradila plan:	ARHEO d.o.o., Zagreb Tomislavova 11
Pečat pravne osobe koja je izradila plan: M.P.	Direktor : Mario Pezelj, dipl.ing.arh.,ovlašt.arh.urb.
Stručni tim u izradi plana: Aron Varga, dipl.ing.arh., ovlašteni arh. Mario Pezelj,dipl.ing.arh.,ovlašt.arh. urbanist Janja Novaković,dipl.ing.arh.,ovlašt.arh. urbanist Vedran Vuletić, mag.ing.arch.	Josip Horvat, dipl.ing.prometa - ovlašteni inženjer Branimir Fojs, dipl.ing.arh., ovlašteni arh. Damir Batarelo, dipl.ing.iur. Vera Varga, dipl.biolog Vesna Pezelj, dipl.sociolog Ivan Sović, ing.el.
Odgovorni voditelj izrade plana:	Mario Pezelj, dipl.ing.arh.,ovlašt.arh.urb.
Pečat općinskog vijeća: M.P.	Predsjednik gradskog vijeća: Antonio Sinovčić,
Istovjetnost prostornog plana s izvornikom ovjerava:	Pečat nadležnog tijela: M.P.

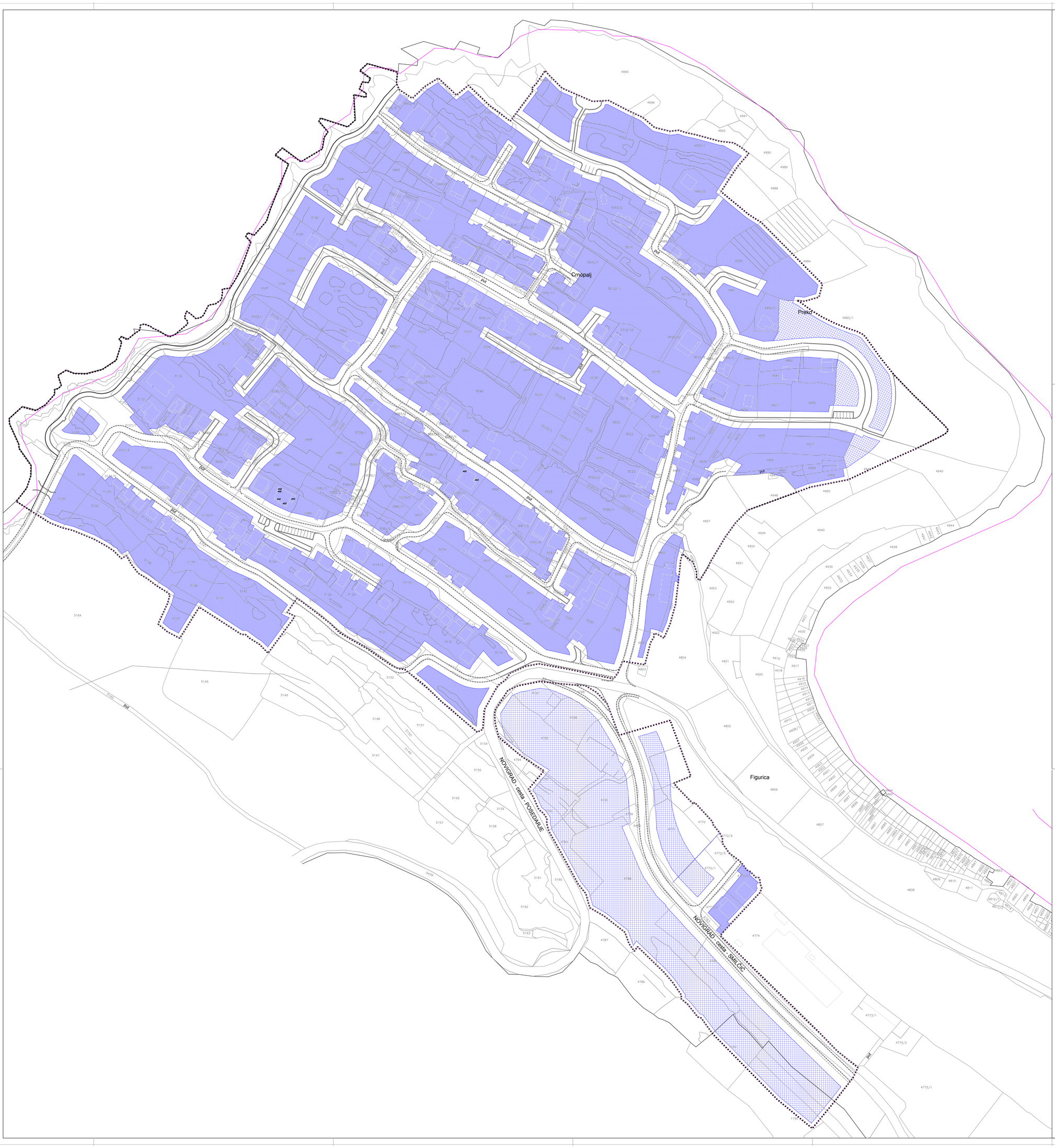

LEGENDA

OBUHVAT PLANA

OBALNA CRTA

4.1. OBLICI KORIŠTENJA I NAČIN GRADNJE

OBLICI KORIŠTENJA

POSTOJEĆA GRADNJA - URBANA OBNOVA I DOVRŠENJE IZGRAĐENOG DIJELA GP NASELJA

NOVA GRADNJA

MJ. 1:1000

0 10 m 25 m 50 m 100 m

OPĆINA NOVIGRAD

II. IZMJENE I DOPUNE URBANISTIČKOG PLANA UREĐENJA "CRNOPALJ"

4. NAČIN I UVJETI GRADNJE

Županija: Općina:	ZADARSKA NOVIGRAD
Naziv prostornog plana:	II. IZMJENE I DOPUNE URBANISTIČKOG PLANA UREĐENJA " CRNOPALJ"
Naziv kartografskog prikaza:	OBLICI KORIŠTENJA
Broj kartografskog prikaza 4.1.	Mjerilo kartografskog prikaza 1 : 1000
Odluka o izradi Plana: "Službeni glasnik Općine Novigrad br.09/20	Odluka o donošenju Plana "Službeni glasnik Općine Novigrad br.07/21
Objava javne rasprave: od 19.10.2020.	Javni uvid održan: od: 29.10.2020. do: 12.11.2020.
Pečat tijela odgovornog za provođenje javne rasprave: M.P.	Odgovorna osoba za provođenje javne rasprave: ..... Pročelnica : Željka Kokić,
Suglasnost na plan : Ministarstvo prostornog uređenja, graditeljstva i državne imovine Temeljem čl. 108. Zakona o prostornom uređenju (NN 153/13, 65/17,114/18, 39/19 i 98/19) Klasa : 350-02/21-13/23 ; Ur.broj: 531-06-1-2-21-4 u Zagrebu, 03.03.2021.g.	
Pravna osoba koja je izradila plan:	ARHEO d.o.o., Zagreb Tomislavova 11
Pečat pravne osobe koja je izradila plan: M.P.	Direktor : Mario Pezelj, dipl.ing.arh.,ovlašt.arh.urb.
Stručni tim u izradi plana: Aron Varga, dipl.ing.arh., ovlašteni arh. Mario Pezelj,dipl.ing.arh.,ovlašt.arh. urbanist Janja Novaković,dipl.ing.arh.,ovlašt.arh. urbanist Vedran Vuletić, mag.ing.arch.	Josip Horvat, dipl.ing.prometa - ovlašteni inženjer Branimir Fojs, dipl.ing.arh., ovlašteni arh. Damir Batarelo, dipl.ing.iur. Vera Varga, dipl.biolog Vesna Pezelj, dipl.sociolog Ivan Šović, ing.el.
Odgovorni voditelj izrade plana:	Mario Pezelj, dipl.ing.arh.,ovlašt.arh.urb.
Pečat općinskog vijeća: M.P.	Predsjednik gradskog vijeća: ..... Antonio Sinovčić,
Istovjetnost prostornog plana s izvornikom ovjerava:	Pečat nadležnog tijela: M.P.

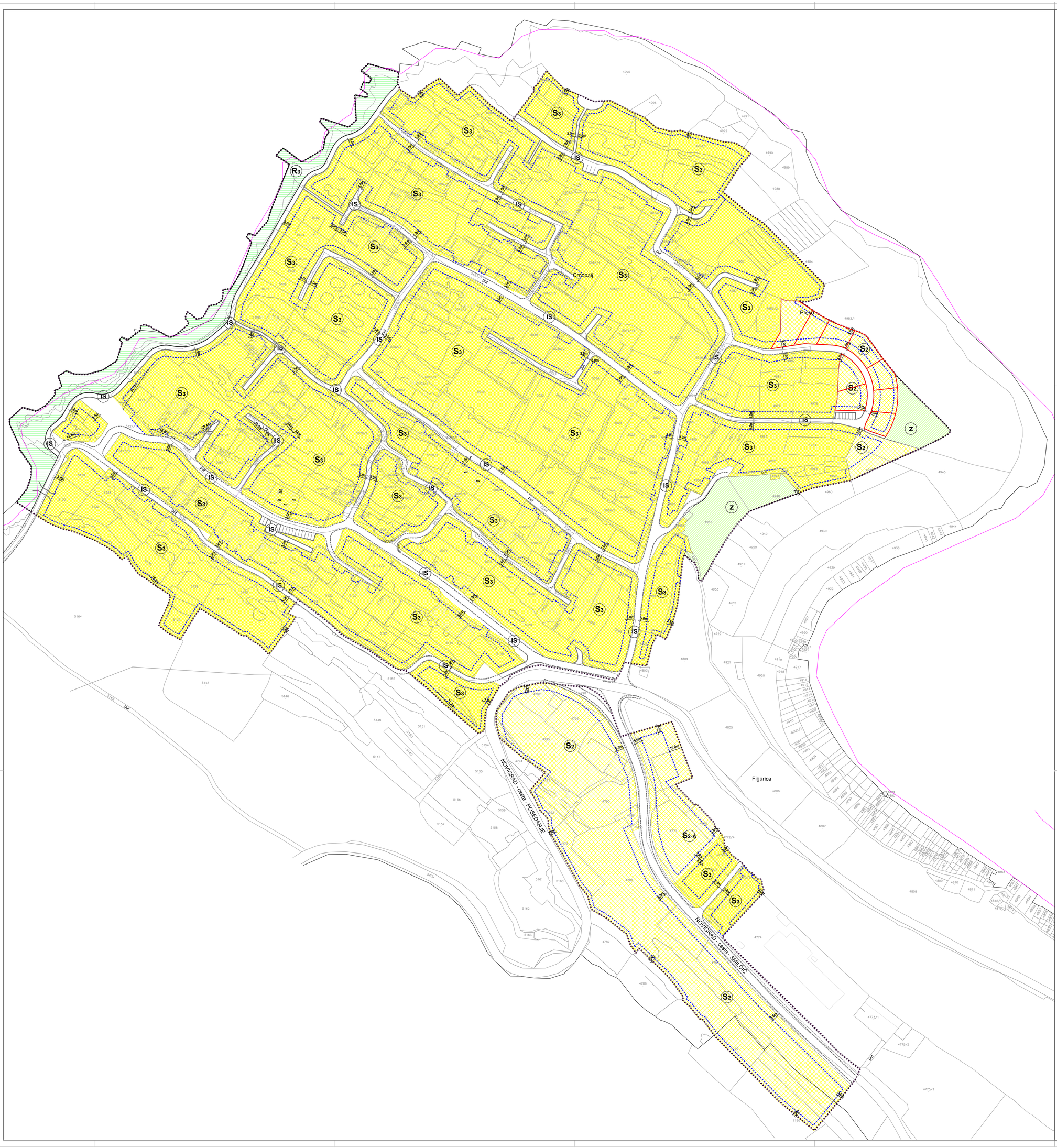

LEGENDA

OBUHVAT PLANA

OBALNA CRTA

4.2 NAČIN I UVJETI GRADNJE

POVRŠINE ZA RAZVOJ I UREĐENJE

- S3 — STAMBENA NAMJENA - IZGRAĐENI DIO NASELJA
- S2, S2-A — STAMBENA NAMJENA - NEIZGRAĐENI DIO NASELJA
- Z — ZAŠTITNO ZELENILO
- R3 — UREĐENA MORSKA PLAŽA
- GRADIVI DIO PROSTORNE CJELINE
- PLANIRANA GRANICA GRAĐEVNE ČESTICE

MJ. 1:1000

0 10 m 25 m 50 m 100 m

OPĆINA NOVIGRAD

II. IZMJENE I DOPUNE URBANISTIČKOG PLANA UREĐENJA "CRNOPALJ"

4. NAČIN I UVJETI GRADNJE

Županija: Općina:	ZADARSKA NOVIGRAD
Naziv prostornog plana:	II. IZMJENE I DOPUNE URBANISTIČKOG PLANA UREĐENJA " CRNOPALJ"
Naziv kartografskog prikaza:	UVJETI GRADNJE
Broj kartografskog prikaza 4.2.	Mjerilo kartografskog prikaza 1 : 1000
Odluka o izradi Plana: *Službeni glasnik Općine Novigrad br.09/20	Odluka o donošenju Plana *Službeni glasnik Općine Novigrad br.07/21
Objava javne rasprave: od 19.10.2020.	Javni uvid održan: od: 29.10.2020. do: 12.11.2020.
Pečat tijela odgovornog za provođenje javne rasprave: M.P.	Odgovorna osoba za provođenje javne rasprave: ..... Pročelnica : Željka Kokić,
Suglasnost na plan : Ministarstvo prostornog uređenja, graditeljstva i državne imovine Temeljem čl. 108. Zakona o prostornom uređenju (NN 153/13, 65/17,114/18, 39/19 i 98/19) Klasa : 350-02/21-13/23 ; Ur.broj: 531-06-1-2-21-4 u Zagrebu, 03.03.2021.g.	
Pravna osoba koja je izradila plan:	ARHEO d.o.o., Zagreb Tomislavova 11
Pečat pravne osobe koja je izradila plan: M.P.	Direktor : Mario Pezelj, dipl.ing.arh.,ovlašt.arh.urb.
Stručni tim u izradi plana: Aron Varga, dipl.ing.arh., ovlašteni arh. Mario Pezelj,dipl.ing.arh.,ovlašt.arh. urbanist Janja Novaković,dipl.ing.arh.,ovlašt.arh. urbanist Vedran Vuletić, mag.ing.arch.	Josip Horvat, dipl.ing.prometa - ovlašteni inženjer Branimir Fojs, dipl.ing.arh., ovlašteni arh. Damir Batarelo, dipl.ing.iur. Vera Varga, dipl.biolog Vesna Pezelj, dipl.sociolog Ivan Sović, ing.el.
Odgovorni voditelj izrade plana:	Mario Pezelj, dipl.ing.arh.,ovlašt.arh.urb.
Pečat općinskog vijeća: M.P.	Predsjednik gradskog vijeća: ..... Antonio Sinovčić,
Istovjetnost prostornog plana s izvornikom ovjerava:	Pečat nadležnog tijela: M.P.

III. OBRAZLOŽENJE

Uvod

Na temelju Zakona o prostornom uređenju (NN 153/13, 65/17, 114/18, 39/19 i 98/19) i Odluke o izradi 2. Izmjena i dopuna Urbanističkog plana uređenja „Crnopalj" (Službeni glasnik Općine Novigrad 9/20) izrađuju se izmjene i dopune Urbanističkog plana uređenja „Crnopalj" (Službeni glasnik Zadarske županije 13/08, Službeni glanik Općine Novigrad 3/18; u daljnjem tekstu: Plan).

Izmjene i dopune odnose se na Urbanistički plana uređenja "Crnopalj" (Službeni glasnik Zadarske županije 13/08, 07/17ispr. i 03/18).

Izrada izmjena i dopuna Plana odvija se u sljedećim fazama:

I. Prethodni radovi
II. Programsko analitički dio (radni sastanci)
III. Prijedlog izmjena i dopuna Plana (javna rasprava)
IV. Nacrt Konačnog prijedloga izmjena i dopuna Plana
V. Konačni prijedlog izmjena i dopuna Plana
VI. Završna obrada izmjena i dopuna Plana

Izrada izmjena i dopuna Plana temelji se na sljedećim zakonima :

- Zakon o prostornom uređenju (NN153/13, 65/17, 114/18, 39/19 i 98/19)
- Prostornom planu uređenja Općine Novigrad (Službeni glasnik Zadarske županije 11/02, 13/06, 08/08, 11/09, 20/10, 03/11, 15/11, 08/13, 16/16, 01/17 i 9/17-ispr., 10/20)
- Pravilniku o sadržaju, mjerilima kartografskih prikaza, obveznim prostornim pokazateljima i standardu elaborata prostornih planova» (NN 106/98., 39/04, 45/04, 163/04 i 9/11)
- Ostalim zakonima koji svojim odredbama utječu na prostorna ili druga rješenja ili se odnose na namjenu, odnosno funkciju prostora.

Postupak javne rasprave, te usvajanja Plana propisan je Zakonom o prostornom uređenju (NN 153/13, 65/17, 114/18, 39/19 i 98/19).

Prikaz izmjena i dopuna

2. Izmjenama i dopunama Urbanističkog plana uređenja "Crnopalj" izvršene su sljedeće korekcije:

- manje izmjene prometne mreže, u cilju usklađivanja sa stanjem na terenu

- manje izmjene planskih rješenja – na dijelu obuhvata Plana predložena je parcelacija, kako je prikazano na kartografskom prikazu 4.2. „Uvjeti gradnje", izvršena je prenamjena stambene namjene u zelene površine, sukladno zahtjevu nadležnog javnopravnog tijela i sukladno Prostornom planu uređenja Općine Novigrad

- izmjene temeljem zahtjeva javnopravnih tijela u postupku

– Ministarstvo kulture, Uprava za zaštitu kulturne baštine, Konzervatorski odjel u Zadru – izdanim smjernicama zatraženo je za k.č. 4954, 5438, 4957 i 4948 k.o. Novigrad, koje se nalaze unutar obuhvata kulturno povijesne cjeline Novigrada (upisana u Registar kulturnih dobara RH pod brojem Z-5197) prenamjena iz građevinske zone (S2) u negradive površine. Kroz izmjene i dopune izvršena je tražena prenamjena, koja je uvjetovana i zadnjim izmjenama Prostornog plana uređenja Općine Novigrad (PPUO Novigrad), gdje su navedene čestice također isključene iz građevinskog područja.

Smjernicama je također preporučeno za ostale neizgrađene čestice koje „gledaju" prema kulturno povijesnoj cjelini (dio k.č. 4983/1, 4771, 4772/5 i dr. u k.o. Novigrad) da se prenamjene u negradive površine ili da se strogo uvjetuje mogućnost gradnje, kako bi se sačuvala prirodnost jugozapadne strane fjorda. Sukladno preporuci, navedena područja su djelomično prenamjenjena u zaštitno zelenilo, a za stambene površine propisani su stroži uvjeti gradnje.

– Vodovod d.o.o., Zadar - kroz izdane posebne uvjete za izradu Plana zatraženo je, kako bi se mogao sagledati utjecaj izmjena i dopuna na vodoopskrbni sustav, usklađivanje dosadašnjeg planskog proračuna potrošnje vode (u vidu maksimalnog dnevnog i maksimalnog satnog protoka vode) s novim stanjem koje će se definirati ovim izmjenama i dopunama. S obzirom da su sadržaji unutar obuhvata Plana neznatno mijenjani prenamjenom površina stambene namjene u zaštitno zelenilo (u površini 0,5 ha) smatra se da je utjecaj na vodoopskrbni sustav nepromijenjen te da za sadržaje u obuhvatu Plana vrijedi dosadašnji proračun potrošnje vode. Podaci iz dosadašnjeg proračuna:

maksimalna dnevna potrošnja vode	4,27 l/s
maksimalna dnevna količina fekalnih otpadnih voda	3,42 l/s
maksimalna satna količina fekalnih otpadnih voda	7,93 l/s
intenzitet oborina za oborinsku odvodnju	170 l/s/ha
protok kolektora oborinske odvodnje	0,39 m3/s

– Plan je usklađen i sa drugim zahtjevima javnopravnih tijela, koja se prvenstveno odnose na uvjete gradnje infrastrukturnih sustava (vodnogospodarski i EKI sustav) te na mjere zaštite (zaštita šuma, civilna zaštita).

- usklađenje s posljednjim izmjenama i dopunama PPU-a Općine Novigrad iz 2020.g. (Službeni glasnik Općine Novigrad 10/20).

  Izmjene i dopune se odnose na korekcije uvjeta gradnje stambenih građevina unutar obuhvata Plana.

  U grafičkom dijelu Plana izvršeno je usklađenje granice građevinskog područja (čestice koje se nalaze unutar kulturno povijesne cjeline Novigrada prenamjenjene su u zaštitno zelenilo).

  Površine između obalnu crte i obalne šetnice planirane su kao uređena morska plaža..

OBRAZLOŽENJE
U poglavlju 1.1.4. dodaju se stavci:

Područje obuhvata Plana nalazi se unutar područja ekološke mreže, i to područja očuvanja zančajna za ptice (POP) HR1000023 Sjeverozapadna Dalmacija i Pag.

Morski dio obuhvata plana nalazi se unutar područja područja očuvanja značajna za vrste i stanišne tipove (POVS) HR400030 Novigradsko i Karinsko more

Područje obuhvata Plana manjim dijelom nalazi se na području šumske gospodarske jedinice "Novigrad".

Istočni dio obuhvata Plana nalazi se unutar obuhvata kulturno povijesne cjeline Novigrada (upisana u Registar kulturnih dobara RH pod brojem Z-5197).

U poglavlju 3.3 Iskaz prostornih pokazatelja za namjenu, način korištenja i uređenja površina tablica se mijenja i glasi:

Namjena	Površina (ha)	Udio (%)
S2 - stambena namjena – neizgrađeni dio naselja	16,77	70,2
S2-A – stambena namjena – stanovanje u zelenilu	0,94	3,9
S3 – stambena namjena – izgrađeni dio naselja	2,17	9,1
Z – zaštitno zelenilo	0,50	2,1
R3- Uređena morska plaža	0,7	2,9
IS - Površine infrastrukturnih sustava	2,8	11,7
Ukupno	**23,88**	**100,0**

U točki 3.4. Prometna i ulična mreža prvi stavak se mijenja i glasi:

Prometni koridori dani su u slijedećim profilima:
Profil A-A: sabirna prometnica širine 5,0 metara
Profil B-B: pristupni put širine 3,5 metra
Profil C-C: Prometnica širine 6,0 metara sa obostranim nogostupima širine 1,6 metara
Profil D-D: Šetnica uz more u koridoru širine 2,0 - 3,5 metara
Profil E-E: Pješački put - prolaz. širine 2,0 m
Profil F-F: Pješački put - prolaz. širine 1,5 m

U točki 3.4. Komunalna infrastrukturna mreža poglavlje Odvodnja otpadnih voda iza stavka 2 dodaje se stavak koiji glasi:
Predviđena su dva varijantna rješenja spajanja na glavni kolektor u Novigradu, te će se kroz daljnju razradu projektiranih rješenja odrediti optimalna trasa.

U točki 3.6.2. dodaju se stavci koji glase:
Istočni dio obuhvata Plana nalazi se unutar obuhvata kulturno povijesne cjeline Novigrada (upisana u Registar kulturnih dobara RH pod brojem Z-5197), predmetne površine su planirane kao zaštitna zelena površina.

Kako bi se sačuvala prirodnost jugozapadne strane fjorda, neizgrađene čestice koje „gledaju" prema kulturno povijesnoj cjelini (dio k.č. 4983/1, 4771, 4772/5 i dr. u k.o. Novigrad) djelomično su prenamijenjene u zaštitno zelenilo, a za stambene površine propisani su stroži uvjeti gradnje.

Područje obuhvata Plana nalazi se unutar područja ekološke mreže, i to područja očuvanja zančajna za ptice (POP) HR1000023 Sjeverozapadna Dalmacija i Pag. Morski dio obuhvata plana nalazi se unutar područja područja očuvanja značajna za vrste i stanišne tipove (POVS) HR400030 Novigradsko i Karinsko more. Mjere zaštite područja ekološke mreže provode se u skladu s važećom "Uredbom o ekološkoj mreži i nadležnostima javnih ustanova za upravljanje područjima ekološke mreže" te u skladu sa važećim smjernicama o upravljanju područjima ekološke mreže. Postojeći i planirani sadržaji unutar obuhvata Plana nemaju značajan nepovoljni utjecaj na ekološku mrežu.

Područje obuhvata Plana manjim dijelom nalazi se na području šumske gospodarske jedinice "Novigrad". Prilikom realizacije planiranih sadržaja unutar obuhvata Plana potrebno je u najvećoj mogućoj mjeri zadržati i zaštititi postojeće visoko zelenilo.

IV. PRILOZI

IV. 2. POPIS DOKUMENATA I PROPISA

- Prostorni plan Zadarske županije (Službeni glasnik Zadarske županije 02/01, 06/04, 02/05, 17/06, 03/10 i 15/14)
- Prostorni plan uređenja Općine Novigrad (Službeni glasnik Zadarske županije 11/10 i 23/15, 10/20)
- Odluka o izradi II. Izmjena i dopuna Urbanističog plana uređenja "Crnopalj" (Službeni glasnik Općine Novigrad 09/20)

Zakon o prostornom uređenju (NN 153/13, 65/17, 114/18, 39/19, 98/19)

- Zakon o lokalnoj i područnoj (regionalnoj) samoupravi (NN 33/01, 60/01,129/05,109/07,125/08, 36/09 i 150/11, 144/12, 19/13, 137/15, 123/17)
- Zakon o područjima županija, gradova i općina u Republici Hrvatskoj (NN 86/06, 125/06, 16/07, 95/08, 46/10,145/10,37/13, 44/13, 45/13, 110/15)
- Zakon o šumama (NN 140/05,82/06, 129/08, 80/10, 124/10, 25/12 i 68/12, 148/13, 68/18, 115/18)
- Zakon o zaštiti okoliša (NN 80/13, 153/13, 78/15, 118/18)
- Zakon o vodama (NN 153/09 i 130/11, 56/13, 14/14, 46/18)
- Zakon o zaštiti i očuvanju kulturnih dobara (NN 69/99, 151/03,100/04, 87/09, 88/10, 61/11, 25/11, 25/12, 136/12, 157/13, 152/14, 98/15, 44/17, 90/18)
- Zakon o cestama (NN 84/11, 22/13, 54/13, 148/13, 92/14)
- Zakon o održivom gospodarenju otpadom (NN 94/13, 73/17, 14/19)
- Zakon o zaštiti prirode (NN 80/13, 15/18, 14/19)
- Zakon o zaštiti od buke (NN 30/09, 55/13, 153/13, 41/16, 114/18)
- Zakon o zaštiti od požara (NN 92/10)
- Zakon o zapaljivim tekućinama i plinovima (NN 108/95 i 56/10)
- Zakon o elektroničkim komunikacijama (ZEK) (NN 73/08 i 90/11, 133/12, 80/13, 71/14, 72/17)
- Zakon o tehničkim zahtjevima za proizvode i ocjenjivanju sukladnosti (NN 80/13, 14/14, 72/17)
- Zakon o sustavu civilne zaštite (NN 82/15 i 118/18)
- Zakon o elektroničkim komunikacijama)73/08, 90/11)
- Zakon o naseljima (NN 54/88)
- Pravilnik o sadržaju, mjerilima kartografskih prikaza, obveznim prostornim pokazateljima i standardu elaborata prostornih planova» (NN 106/98., 39/04, 45/04, 163/04, 9/11.)
- Pravilnik o prestanku važenja pravilnika o sadržaju, mjerilima kartografskih prikaza, obveznim prostornim pokazateljima, standardu elaborata i obveznih priloga prostornih planova» (NN 9/11)
- Pravilnik o osiguranju pristupačnosti građevina osobama s invaliditetom i smanjene pokretljivosti (NN 78/13)
- Pravilnik o hidrantskoj mreži za gašenje požara (NN 08/06)
- Pravilnik o mjerama zaštite od elementarnih nepogoda i ratnih opasnosti u prostornom planiranju i uređenju prostora (NN 29/83, 36/85 i 42/86)
- Pravilnik o nositeljima, sadržaju i postupcima izrade planskih dokumenata u civilnoj zaštiti te načinu informiranja javnosti u postupku njihovog donošenja (NN 49/17)
- Pravilnikom o najvišim dopuštenim razinama buke u sredini u kojoj ljudi rade i borave (NN 145/04)
- Pravilnikom o uvjetima za vatrogasne pristupe (NN 35/94, 55/94, 142/03)
- Pravilnik o uvjetima za postupanje s otpadom (NN123/97 i 112/01)
- Pravilnik o ukapljenom naftnom plinu (NN 117/07)

- Pravilnik o postupku uzbunjivanja stavnovništa (NN 69/16)
- Pravilnik o tehničkim zahtjevima sustava javnog uzbunjivanja stanovništva NN 69/16)
- Uredba o sprječavanju velikih nesreća koje uključuju opasne tvari (NN 44/14, 31/17)
- Pravilnik o otpornosti na požar i drugim zahtjevima koje građevine moraju zadovoljavati u slučaju požara (NN 29/13)
- Pravilnik o hidratantskoj mreži za gašenje požara (nn 08/06)

IV. 2. ZAHTJEVI IZ ČLANKA 90 ZAKONA*

(Zakon o prostornom uređenju Nn 153/13, 65/17, 114/18, 39/19, 98/19)

REPUBLIKA HRVATSKA
MINISTARSTVO PROSTORNOGA UREĐENJA, GRADITELJSTVA I DRŽAVNE IMOVINE

7. 9. 2020
350-02/20-01/06 08

KLASA: 940-01/20-03/3897
URBROJ: 531-536-03-02-03/03-20-02 531-536-03-02-03/03-20-11

Zagreb, 02. rujan 2020.

REPUBLIKA HRVATSKA
ZADARSKA ŽUPANIJA
OPĆINA NOVIGRAD

Trg kralja Tomislava 1
23312 Novigrad

PREDMET: Dostava podataka i posebnih uvjeta za izradu II. Izmjena i dopuna Urbanističkog plana uređenja „Crnopalj"
- daje se

Poštovani,

Slijedom Vašeg dopisa, dostavljamo Vam – planske smjernice i propisane dokumente, sukladno odredbama članka 90. Zakona o prostornom uređenju („Narodne novine", br.153/13, 65/17, 114/18 i 39/19).

Upravljanje imovinom Republike Hrvatske podrazumijeva pronalaženje optimalnih rješenja koja će dugoročno očuvati imovinu i generirati gospodarski rast. Vlasništvo države osigurava kontrolu nad prirodnim bogatstvima, kulturnom i drugom baštinom, važnim trgovačkim društvima i drugim resursima u vlasništvu Republike Hrvatske, kao i prihode koji se mogu koristiti za opće dobro. Vlasništvo države je važan instrument postizanja strateških razvojnih ciljeva vezanih za regionalnu prometnu, kulturnu i zdravstvenu politiku, kao i za druge razvojne politike Republike Hrvatske.

U portfelju nekretnina u vlasništvu Republike Hrvatske važan udio čini građevinsko zemljište koje predstavlja veliki potencijal za investicije i ostvarivanje ekonomskog rasta države.

U planiranju korištenja potencijala građevinskog zemljišta u vlasništvu Republike Hrvatske u funkciji rasta i razvoja, važnu ulogu imaju jedinice lokalne i područne (regionalne) samouprave i to u provedbi svoje nadležnosti u području prostornog planiranja. Usklađivanjem svih interesa u prostoru kroz prostorno-plansku dokumentaciju, glavni cilj trebao bi biti očuvanje, korištenje i uređenje građevinskog zemljišta od posebnog interesa za Republiku Hrvatsku.

Međutim, do sada su nekretnine u vlasništvu Republike Hrvatske često zapostavljane u prostornim planovima, a parcijalni interesi dominirali su u donošenju prostornih planova. Posljedica toga je da su u mnogim planovima male i za investicije neadekvatne parcele građevinskog zemljišta što onemogućava veće investiranje. Ubuduće je potrebno okrupnjivati čestice u vlasništvu Republike Hrvatske i lokalne i područne (regionalne) samouprave.

Upravljanje i raspolaganje imovinom u vlasništvu Republike Hrvatske, uređeno je:

1. Zakonom o upravljanju državnom imovinom (NN, br.52/18) i provedbenim aktima
2. Zakonom o uređivanju imovinskopravnih odnosa u svrhu izgradnje infrastrukturnih građevina (NN, br.80/11)
3. Zakonom o unapređenju poduzetničke infrastrukture (NN, br.93/13, 114/13 i 41/14)
4. Zakonom o strateškim investicijskim projektima (NN, br.133/13, 152/14 i 22/16)
5. Zakonom o vlasništvu i drugim stvarnim pravima (NN, br.91/96, 68/98, 137/99, 22/00, 73/00, 129/00, 114/01, 79/06, 141/06, 146/08, 38/09, 153/09, 143/12 i 152/14)
6. Strategijom upravljanja i raspolaganja imovinom u vlasništvu Republike Hrvatske za razdoblje od 2019-2025. godine

Ministarstvo prostornog uređenja, graditeljstva i državne imovine će temeljem Zakona o upravljanju državnom imovinom i Zakona o prostornom uređenju te njihovih podzakonskih akata, a imajući u vidu sadržaj, mjerila kartografskih prikaza prostornih planova gdje su obvezni brojčani i grafički prostorni pokazatelji s planskim znakovljem, utvrđivati vrednovanje (bonitiranje) građevinskog zemljišta, odnosno katastarskih čestica u vlasništvu Republike Hrvatske (stambene namjene – S, mješovite namjene – M1, javne i društvene namjene – D1, gospodarske namjene (proizvodne) – I1, poslovne namjene – K1, ugostiteljsko-turističke namjene – T1....), a ukoliko ima bitnih promjena u odnosu na postojeće stanje. Prilikom valorizacije posebna pozornost obratit će se i na izmjene koeficijenata izgađenosti (iskoristivosti), granicama i uvjetima izrade UPU-a, odnosno izmjene urbanih pravila te prenamjene zemljišta na području izrade II. Izmjena i dopuna Urbanističkog plana uređenja "Crnopalj".

Ministarstvo prostornog uređenja, graditeljstva i državne imovine, temeljem članka 9. stavak 1 Zakona o upravljanju državnom imovinom na prijedlog prostornih planova županija i Grada Zagreba, prostornih planova područja posebnih obilježja te prostornih planova uređenja općina i gradova – daje mišljenje, odnosno suglasnost, a koji su shodno tome dužni između ostalog – dostaviti ovom Ministarstvu:

1. Kartografske prikaze u čitljivom mjerilu – novog (prijedloga) građevinskog područja u odnosu na postojeće – građevinsko područje sa dopunama tabelarnog prikaza tumačenja razlikovnih površina (smanjenje i povećanje) i namjenama.

2. Podatke u tabličnom prikazu – za ona građevinska područja na kojima se planira prenamjena tog zemljišta, smanjenje koeficijenata iskoristivosti (kis) i koeficijenata izgađenosti (kig), i to na način:

NASELJE	BROJ KATASTARSKE ČESTICE	POVRŠINA	VLASNIŠTVO	NAMJENA	KIG KIS

S poštovanjem,

DRŽAVNI TAJNIK

Tomislav Boban

Dostaviti,
1.Naslovu
2.Pismohrana, ovdje

VODOVOD d.o.o.
ZADAR, Špire Brusine 17 • Tel.centrala: 023 282 900 • Fax: 023 282 909 • www.vodovod-zadar.hr • vodovod1@vodovod-zadar.hr
IBAN broj: HR5224020061100611241 • Porezni (matični) broj:3410153 • OIB: 89406825003 • Upisano u registru Trgovačkog suda u Zadru: MBS 060083654 Tt-09/932-2 • Temeljni kapital: 159.483.800,00 kn • Uprava društva: Tomislav Matek

Broj: 4363/1/2020-MK
Zadar, 28. kolovoza 2020. godine

1.09.2020
350-02/20-01/06 08
43631-20-8

REPUBLIKA HRVATSKA
ZADARSKA ŽUPANIJA
OPĆINA NOVIGRAD
Općinski načelnik

Trg kralja Tomislava 1
23 312 NOVIGRAD

Predmet: **Smjernice za izradu *II. Izmjena i dopuna UPU-a Crnopalj***
- dostavljaju se –

Temeljem vaše Odluke o izradi II. Izmjena i dopuna Urbanističkog plana uređenja „Crnopalj", (*Klasa: 350-02/20-01/06, Ur.broj:2198/08-01-20-1 od 21. srpnja 2020.* godine), zaprimljene 10. kolovoza 2020. godine, i uvidom u dostavljene podatke, dostavljamo vam naše uvjete i smjernice po kojima treba postupiti u izradi predmetnog plana.

POSEBNI UVJETI ZA IZRADU PLANA:

Kako bi se mogao sagledati utjecaj na vodoopskrbni sustav, UPU mora sadržavati proračun potrošnje planskih sadržaja u vidu maksimalnog dnevnog i maksimalnog satnog protoka, odnosno dosadašnji planski proračun potrebno je uskladiti s novim stanjem koje će se definirati ovim izmjenama i dopunama plana.

Sustav vodoopskrbe koji je definiran ranije usvojenim UPU-om „Crnopalj" potrebno je eventualno korigirati u skladu s izmijenjenom formom gradivog dijela građevnih čestica na području plana koje je obuhvaćeno ovim Izmjenama i dopunama DPU-a.

Planeri su dužni ucrtati točan položaj postojeće vodoopskrbne mreže predmetnog područja, odnosno od Vodovoda Zadar zatražiti podatke o istoj.

UOBIČAJENI UVJETI ZA IZRADU PLANA:

Nova vodovodna mreža mora se planirati od cijevi iz nodularnog lijeva (duktilnih) za profile jednake ili veće od NO 80 mm, a za manje profile od pocinčanih čeličnih cijevi, uz napomenu da vanjsku izolaciju i jednih i drugih treba odrediti prema stupnju agresivnosti okolnog tla i utjecaju elektroenergetskih postrojenja.

U slučaju paralelnog vođenja vodovoda s drugim instalacijama planer se mora pridržavati pravila da se vodovod i elektroenergetski kabeli moraju predvidjeti na

suprotnim stranama kolnika. Inače, minimalni razmaci vodovoda u horizontalnoj projekciji moraju iznositi:

- od visokonaponskog kabela najmanje 1.5 m,
- od niskonaponskog kabela najmanje 1.0 m,
- od TK voda najmanje 1.0 m.
- od kanalizacije barem 2.0 m u horizontalnoj projekciji između stijenki cijevi, odnosno ako zbog posebnih uvjeta to nije moguće postići, uz posebna tehnička rješenja zaštite vodovoda od utjecaja kanalizacije koja se mora položiti ispod vodovoda.

Vodovod se obvezatno planira iznad kanalizacije, a samo iznimno i kad nije moguće drugačije, i to uz posebno tehničko-projektno rješenje zaštite vodovoda, može se dopustiti odstupanje od tog pravila kao i smanjenje razmaka u slučaju paralelnog vođenja. Cjevovode treba planirati u nogostupu ili zelenom pojasu dalje od drveća i njihovog korjenja, a u kolniku se smije planirati samo kod prelaska s jedne na drugu stranu prometnice. Iznimno, i to samo u slučaju manje važnih (sporednih) prometnica u naselju, dozvoljava se planiranje cjevovoda u kolniku kad su uvjeti takvi da ne postoji raspoloživi prostor u nogostupu ili zelenom pojasu. U korištenju nogostupa ili zelenog pojasa planer vodovodu treba dati prednost u odnosu na druge instalacije jer u slučaju kvara jedino kod vodovoda, ako je smješten u kolniku, nastaje iznenadni faktor oštećenja asfalta, ugoržavanja prometa i opasnosti (izdizanje kolnika, voda na kolniku s mogućnosti poledice, ulegnuća kolnika i sl.), a čest je slučaj otežanog pristupa za popravak vodovoda i izvođenje kućnih priključaka kad su u pitanju elektro ili TK kabeli koji su redovito plići tako da se u slučaju otkopavanja vodovoda događaju i oštećenja podzemnih kablova pri čemu postoji i opasnost od napona.

Vodovodna mreža u načelu ne smije prolaziti parkiralištem, a izričito je to zabranjeno ako na takvim mjestima postoji mogućnost izvođenja vodovodnih priključaka. To znači da poklopci vodomjernih okana i kape uličnih ventila na početku priključnih vodova ne smije biti na parkiralištu, tj. moraju biti na dostupnom mjestu (izvan kolnika, na pješačkoj ili zelenoj površini).

U poprečnim profilima prometnica i okoliša treba ucrtati razmještaj svih podzemnih instalacija i ostalih uplivnih sadržaja s precizno određenim dimenzijama svake instalacije (i zaštitnih cijevi TK ili energetskih kabela).

Planom treba propisati da za svaki dio javne ulične vodovodne mreže koji bi se samostalno realizirao treba izraditi projekt kojeg projektant (ili investitor), u vidu radne verzije ili gotovog projekta, mora dostaviti Vodovodu d.o.o. Zadar na pregled i potvrdu glavnog projekta prije podnošenja zahtjeva za izdavanjem građevinske dozvole te da su projektanti (projektant) vodoopskrbnih građevina dužni od Vodovoda d.o.o. Zadar zatražiti prethodne vodovodne uvjete (početne podatke i osnovne tehničke uvjete za projektiranje) u fazi izrade idejnog projekta. U planu također treba navesti da je projektant (projektant vodovodnih instalacija) za potrebe izrade idejnog (glavnog) projekta pojedine građevine dužan od Vodovoda d.o.o. Zadar zatražiti početne podatke i prethodne uvjete za priključenje i projektiranje. Plan u tom smislu mora projektante uputiti na formular za projektante vodovodnih instalacija i projektante (planere) vodoopskrbnih građevina na WEB-adresi **wwww.vodovod-zadar.hr → voda → vodovodni priključak → obrasci**.

Preporučamo da nam prije poziva na Javnu raspravu dostavite Prijedlog predmetnog plana na uvid.

S poštovanjem,

Odjel razvoja pripreme i planiranja: Direktor:

Tomislav Matek, dipl.ing.građ.

Dostaviti:

- Naslov
- Arhiva ORPP-a
- Služba razvoja i planiranja vodoopskrbe

REPUBLIKA HRVATSKA
MINISTARSTVO KULTURE

Uprava za zaštitu kulturne baštine
Konzervatorski odjel u Zadru
Ilije Smiljanića 3, 23 000 Zadar

Klasa: 612-08/16-10/0343
Urbroj: 532-04-02-13/9-20-04
Zadar, 13. kolovoza 2020. godine

20.08.2020
350-02/20-01/06 08
532-04-02-13/9-20-5

Općina Novigrad
Trg kralja Tomislava 1
23 312 Novigrad

Predmet: smjernice za izradu II. Izmjena i dopuna Urbanističkog plana uređenja "Crnopalj"-Novigrad

Veza: zahtjev Općine Novigrad, Trg kralja Tomislava 1, Novigrad, zaprimljen u ovom Odjelu 10. kolovoza 2020. godine

Na temelju članka 56. Zakona o zaštiti i očuvanju kulturnih dobara "Narodne novine" br. 69/99, 151/03, 157/03, 87/09, 88/10, 61/11, 25/12, 136/12, 157/13, 152/14, 44/17, 90/18, 32/20, 62/20), a povodom zahtjeva Općine Novigrad, Trg kralja Tomislava 1, Novigrad daju se smjernice za izradu II. Izmjena i dopuna Urbanističkog plana uređenja "Crnopalj"-Novigrad, kako slijedi:

Katastarske čestice 4954, 5438, 4957 i 4948 k. o. Novigrad se nalaze unutar obuhvata kulturno povijesne cjeline Novigrada koja je upisana u Registar kulturnih dobara RH pod brojem Z-5197. Obzirom da bi gradnja u spomenutoj zoni narušila spomeničku vrijednost kulturno povijesne cjeline potrebno je ukloniti oznaku građevinske zone (S2) sa navedenih čestica.

Preporuka je da se isto učini ili da se strogo uvjetuje mogućnost gradnje i na ostalim neizgrađenim česticama koje "gledaju" prema kulturno povijesnoj cjelini (dio k. č. 4983/1, 4771, 4772/5 i dr. u k. o. Novigrad) te da se tako sačuva prirodnost jugozapadne strane fjorda. Pretjerana izgradnja u spomenutoj (za sada) zelenoj zoni, osobito *apartmanizacija* trajno bi narušila spomeničku i prirodnu vrijednost fjorda i kulturno povijesne cjeline.

Potrebno je čuvati i unaprjeđivati zelenilo predmetne zone, osobito prema fjordu i kulturno povijesnoj cjelini.

Prije ikakve gradnje unutar neizgrađenog dijela predmetnog UPU-u potrebno je ishoditi smjernice od Konzervatorskog odjela Zadar.

Pročelnik:
Igor Miletić, prof.

Dostaviti:
1. Naslovu,
2. Pismohrana, ovdje.

21.8.2020
350-02/20-01/06 08
15-00-06/3-20-6

HRVATSKE ŠUME
društvo s ograničenom odgovornošću
10000 Zagreb, Ulica kneza Branimira 1

Uprava: Krunoslav Jakupčić, dipl.ing. šum. – predsjednik; Ante Sabljić, dipl.ing. šum. – član; mr.sc. Igor Fazekaš - član • MB 3631133 • OIB 69693144506 • Trgovački sud u Zagrebu (MBS: 080251008) • Temeljni kapital: 1.171.670.000.00 kn, uplaćen u cijelosti • SWIFT: PBZGHR2X • IBAN: HR46 2340 0091 1001 0036 0 • Telefon: 01/4804 111 • Telefax: 01/4804 101 • pp 148, 10002 Zagreb • web: http://www.hrsume.hr • e-mail: direkcija@hrsume.hr
Uprava šuma Podružnica Split, Šumarija Zadar, V. Maštrovića 12, Zadar, tel.023-333-144, fax.023-333-967, e-mail: sumarija-zadar@hrsume.hr

KL: ST-20-01/2003
Ur.broj:15-00-06/03-20-03
Split, 18. kolovoza 2020.god.

REPUBLIKA HRVATSKA
ZADARSKA ŽUPANIJA
OPĆINA NOVIGRAD
Općinski načelnik
Trg kralja Tomislava1
23 312 Novigrad

Predmet: **Odluka o postupku pokretanja izrade II Izmjena i dopuna Urbanističkog plana uređenja „Crnopalj"**-očitovanje, daje se

Temeljem dostavljene Odluke od 21. srpnja 2020.god (Klasa:350-02/20-01/06, Ur.broj:2198/08-01-20-1) o izradi II Izmjena i dopuna Urbanističkog plana uređenja „Crnopalj", te dokumentacije kojom raspolažu Hrvatske šume d.o.o. Zagreb, UŠP Split, Šumarija Zadar, očitujemo se kako slijedi:

Područje obuhvata Plana nalazi se na području gospodarske jedinice „Novigrad". Hrvatske šume d.o.o. Zagreb nemaju posebnih zahtjeva u postupku izrade Izmjena i dopuna Plana Općine osim što smatramo važnim napomenuti da se pri izradi svih prostorno-planskih dokumenata treba voditi računa kako bi se zahvatima degradacija šuma (osobito visokih šuma) i šumskih zemljišta svela na najmanju moguću mjeru te u skladu sa Ustavom Republike Hrvatske i Zakonom o šumama (NN 68/18, 115/18) očuvale šume kao dobra od interesa za Republiku Hrvatsku koja imaju njezinu osobitu zaštitu.

S poštovanjem,

Rukovoditeljica Odjela za ekologiju:

Sanja Delić, dipl.ing.šum.

Voditelj UŠP Split:

Ivan Melvan, dipl.ing.šum.

Na znanje: Šumarija Zadar

ŽUPANIJSKA UPRAVA ZA CESTE ZADARSKE ŽUPANIJE

HRVATSKA, ZADAR 23000, Zrinsko Frankopanska 10/2, MB: 1327534, OIB: 40243311947, email: zuc@zuc-zadar.hr
(centrala) Tel: 023 250 509, (ravnatelj) 023 250 560, (odjel održavanja) 023 250 282, Fax: 023 254 467

20.08.2020

KLASA: 340-03/20-01/1692
UR. BROJ: 2198-1-86-01-20-1-1
Zadar, 13. kolovoza 2020. godine

350-02/20-01/06
2198-1-86-01-20-1-4

Temeljem Zakona o cestama (Narodne novine, broj: 84/11) i članka 20. Statuta Županijske uprave za ceste Zadarske županije, a sukladno Zakonu o prostornom uređenju (Narodne novine, broj: 153/13, 65/17, 114/18, 39/19, 98/19), po zahtjevu OPĆINE NOVIGRAD (Trg kralja Tomislava 1, 23312 Novigrad), od 10. kolovoza 2020. godine, izdaje se slijedeća

SUGLASNOST

Županijska uprava za ceste Zadarske županije daje suglasnost na Odluku o izdradi II. Izmjena i dopuna Urbanističkog plana uređenja "Crnopalj" na području Općine Novigrad, jer su rješenja u njemu u skladu sa zahtjevima posebnih propisa (Zakon o cestama, Zakon o sigurnosti prometa na cestama, Pravilnik o prometnim znakovima, opremi i signalizaciji na cestama, Pravilnik o uvjetima za projektiranje i izgradnju priključaka i prilaza na javnu cestu).

RAVNATELJ
Branko Kutija, dipl. ing.

P / 1913286

REPUBLIKA HRVATSKA
MINISTARSTVO UNUTARNJIH POSLOVA
RAVNATELJSTVO CIVILNE ZAŠTITE
PODRUČNI URED CIVILNE ZAŠTITE SPLIT
SLUŽBA CIVILNE ZAŠTITE ZADAR

1.9. 2020
350-02/20-01/06 08
511-01-391-20-3

KLASA: 350-02/20-01/175
URBROJ: 511-01-371-20-2
Zadar, 28. kolovoza 2020.

OPĆINA NOVIGRAD
načelnik
Joso Klapan
Trg kralja Tomislava 1
23 312 Novigrad

PREDMET: Izrada II. izmjena i dopuna Urbanističkog plana uređenja „Crnopalj" općina Novigrad,
-zahtjevi civilne zaštite, dostavlja se

VEZA: vaš dopis KLASA: 350-02/20-01/06, URBROJ: 2198/08-01-20-1 od 21. srpnja 2020. godine.

Vezano uz vaš Poziv za dostavljanje zahtjeva za izradu II. izmjena i dopuna Urbanističkog plana uređenja „Crnopalj" u Općini Novigrad, upućujemo vas na propise i planske dokumente koji propisuju odnosno planiraju zahtjeve sustava civilne zaštite u području prostornog uređenja koje je potrebno uzeti u obzir radi smanjenja rizika, prijetnji i opasnosti za život i zdravlje ljudi i životinja, materijalna i kulturna dobra i okoliš u slučaju prirodnih i tehničko-tehnoloških katastrofa i velikih nesreća:

- Procjena rizika od velikih nesreća Općine Novigrad
- Prostorni plan uređenja općine Novigrad (Službeni glasnik Zadarske županije broj 7/17. Odluka o donošenju pročišćenog teksta odredbi za provedbu prostornog plana Općine Novigrad)
- Prostorni plan Zadarske županije (izmjene i dopune), sa člancima 109., 110., 111., 112., 113, 114, i 115. (Službeni glasnik Zadarske županije br. 02/01, 06/04, 02/05, 17/06, 03/10, 15/14 i 14/15)
- Zakon o sustavu civilne zaštite ("Narodne novine" br. 82/15 i 118/18 i 31/20)
- Zakon o prostornom uređenju ("Narodne novine", br. 153/13, 65/17, 114/18, 39/19, 98/19),
- Zakon o zaštiti okoliša ("Narodne novine" br. 80/13, 153/13, 78/15, 12/18 i 118/18).
- Pravilnik o mjerama zaštite od elementarnih nepogoda i ratnih opasnosti u prostornom planiranju i uređivanju prostora ("Narodne novine" br. 29/83, 36/85 i 42/86)
- Pravilnik o nositeljima, sadržaju i postupcima izrade planskih dokumenata u civilnoj zaštiti te načinu informiranja javnosti u postupku njihovog donošenja („Narodne novine" br. 49/17)

- Pravilnik o postupku uzbunjivanja stanovništva ("Narodne novine" br. 69/16)
- Pravilnik o tehničkim zahtjevima sustava javnog uzbunjivanja stanovništva („Narodne novine" br. 69/16)
- Uredba o sprječavanju velikih nesreća koje uključuju opasne tvari ("Narodne novine" br. 44/14, 31/17)

Ministarstvo unutarnjih poslova, kao središnje tijelo državne uprave nadležno za poslove civilne zaštite u postupku izrade i donošenja prostornih planova sudjeluje davanjem zahtjeva nositelju postupka iz područja svoje nadležnosti te sukladno članku 12. stavka 1. alineja 21. Zakona o sustavu civilne zaštite ("Narodne novine" br. 82/15 i 118/18 i 31/20), daje suglasnost jedinicama lokalne i područne (regionalne) samouprave na planirane mjere zaštite i spašavanja u dokumentima prostornog uređenja i usklađenosti s procjenom rizika.

Nositelj izrade plana dostavlja prijedlog predmetnog plana ovom javnopravnom tijelu radi pribavljanja suglasnosti, odnosno mišljenja da je isti izrađen u skladu s danim zahtjevima, odnosno s posebnim propisom i/ili dokumentom koji je od utjecaja na prostorni plan.

S poštovanjem.

VODITELJ SLUŽBE

Miroslav Andrić, dipl.ing.agr.

DOSTAVITI:
- naslovu (poštom, preporučeno)
- pismohrana, ovdje

HRVATSKE VODE
VODNOGOSPODARSKI ODJEL
ZA SLIVOVE JUŽNOG JADRANA
21000 Split, Vukovarska 35

Telefon: 021 / 309 400
Telefax: 021 / 309 491

4.9.2020

KLASA: 350-02/20-01/0000300
URBROJ: 374-24-1-20-2
Datum: 31.08.2020.g.

350-02/20-01/06
374-24-1-20-10

ZADARSKA ŽUPANIJA
Općina Novigrad

PREDMET: **Izrada II Izmjena i dopuna Urbanističkog plana uređenja „Crnopalj", Općina Novigrad: podaci, planske smjernice i propisani dokumenti – dostavlja se**

Veza: Vaš zahtjev Klasa:350-02/20-01/06, Urbroj:2198/08-01-20-1 od 21.07.2020.g., zaprimljen 10.08.2020.g.

Pri izradi II Izmjena i dopuna Urbanističkog plana uređenja „Crnopalj" potrebno je predvidjeti sve zakonom propisane mjere za zaštitu od štetnog djelovanja voda – poplava, korištenje voda, te za zaštitu površinskih i podzemnih voda od onečišćenja koje može izazvati planirano korištenja prostora.

Rješenja vezana za korištenje voda i za zaštitu voda od onečišćenja kao i rješenja vodoopskrbe te odvodnje, pročišćavanja i disponiranja otpadnih voda (sanitarnih i oborinskih) trebaju biti usklađene s odredbama važećeg PPU Općine Novigrad na koje su Hrvatske vode prethodno dale pozitivno mišljenje kao i sa zahtjevima stručnih službi Općine i nadležnih komunalnih tvrtki Vodovod d.o.o. Zadar i Odvodnja Novigrad d.o.o.

Vodoopskrbu i odvodnju otpadnih voda u obuhvatu Plana predvidjeti prema prihvaćenim konceptima. Također, Planom predvidjeti i eventualno potrebna prijelazna rješenja do konačne izgradnje i mogućnosti priključenja objekata na vodoopskrbni sustav te sustav odvodnje, pročišćavanja i disponiranja otpadnih voda.

Za sve potrošače koji će na sustav odvodnje otpadnih voda zone priključiti svoje otpadne vode čija je kvaliteta različita od standarda komunalnih otpadnih voda (tehnološke otpadne vode), Planom je potrebno propisati obavezu predtretmana do standarda komunalnih otpadnih voda.

Rješenje odvodnje onečišćenih oborinskih voda sa prometnih, parkirališnih i sličnih površina predvidjeti uz pročišćavanje na propisani način (putem odgovarajućih sustava pročišćavanja oborinskih onečišćenih voda) prije dispozicije.

S poštovanjem,

Direktor:
Irina Putica, dipl.ing.građ.

Dostava:
1. 24 – 1, ovdje
2. Pismohrana

075505415

HAKOM

OPĆINA NOVIGRAD
21. 09. 2020
350-02/20-01/06
376-05-3-20-1

KLASA: 350-05/20-01/259
URBROJ: 376-05-3-20-02
Zagreb, 12. kolovoza 2020.

OPĆINA NOVIGRAD
Trg kralja Tomislava 1
23312 Novigrad

Predmet: **OPĆINA NOVIGRAD**
ODLUKA O IZRADI II. IZMJENA I DOPUNA UPU „CRNOPALJ"
zahtjevi – smjernice za izradu

Veza: Vaš dopis KLASA: 350-02/20-01/06, URBROJ: 2198/08-01-20-1 od 21. srpnja 2020.

Poštovani,

temeljem vašega zahtjeva obavještavamo vas da je prema odredbi čl. 3. Zakona o elektroničkim komunikacijama (NN br. 73/08, 90/11, 133/12, 80/13, 71/14 i 72/17; dalje: ZEK), elektronička komunikacijska infrastruktura, obavljanje djelatnosti elektroničkih komunikacijskih mreža i usluga, prostorno planiranje, gradnja, održavanje, razvoj i korištenje elektroničkih komunikacijskih mreža, elektroničke komunikacijske infrastrukture i druge povezane opreme te upravljanje i uporaba radiofrekvencijskog spektra, adresnog i brojevnog prostora, kao prirodno ograničenih općih dobara, od interesa su za Republiku Hrvatsku i da se prema odredbi iz čl. 25. st. 2. ZEK-a elektronička komunikacijska infrastruktura mora planirati u dokumentima prostornog uređenja. Temeljem odredbi čl. 25. st. 3. ZEK-a, Hrvatska regulatorna agencija za mrežne djelatnosti (dalje: HAKOM) u postupku donošenja dokumenata prostornog uređenja donosi prethodno mišljenje kojim se potvrđuje da se dokumentom prostornog uređenja uređuje gradnja elektroničke komunikacijske infrastrukture i druge povezane opreme u skladu s pravilnicima ZEK-a i u skladu s Uredbom o mjerilima razvoja elektroničke komunikacijske infrastrukture i druge povezane opreme (NN br. 131/12 i 92/15). Također, temeljem odredbi iz čl. 25. st. 11. ZEK-a, HAKOM utvrđuje i izdaje zahtjeve i mišljenja u postupku izrade i donošenja dokumenata prostornog uređenja.

Sukladno odredbama iz čl. 79. i čl. 80. Zakona o prostornom uređenju, urbanistički plan uređenja detaljnije određuje osnovu prometne, komunalne i druge infrastrukture, dakle i elektroničke komunikacijske infrastrukture i druge povezane opreme.

U skladu s prethodno navedenim zakonskim odredbama u predmetnom UPU potrebno je:

- uz točan položaj i kapacitet postojeće, utvrditi i ucrtati trase te način izvođenja (podzemno, nadzemno, mješovito, s jedne ili obje strane kolnika) za buduću elektroničku komunikacijsku infrastrukturu za postavljanje nepokretne zemaljske mreže, sukladno odredbama Pravilnika o tehničkim uvjetima za kabelsku kanalizaciju (NN br. 114/10 i 29/13), Pravilniku o načinu i uvjetima određivanja zone elektroničke komunikacijske infrastrukture i povezane opreme, zaštitne zone i radijskog koridora te obveze investitora radova ili građevine (NN br. 75/13) i Pravilnika o svjetlovodnim distribucijskim mrežama (NN br. 57/14);

- odrediti mjesta konekcije na postojeću elektroničku komunikacijsku infrastrukturu/mrežu kao i eventualno potrebno proširenje/rekonstrukciju postojeće elektroničke komunikacijske infrastrukture/mreže vodeći računa da se ne naruši integritet postojeće elektroničke komunikacijske mreže;
- uz postojeću i planiranu trasu elektroničke komunikacijske infrastrukture planom omogućiti postavu eventualno potrebnih građevina (male zgrade, vanjski kabinet-ormarić za smještaj telekomunikacijske opreme) za uvođenje novih tehnologija odnosno operatora ili rekonfiguraciju mreže;
- novu elektroničku komunikacijsku infrastrukturu za pružanje javne komunikacijske usluge putem elektromagnetskih valova, bez korištenja vodova, odrediti ovisno o pokrivenosti područja radijskim signalom svih davatelja usluga i budućim potrebama prostora, planiranjem postave osnovnih postaja i njihovih antenskih sustava na antenskim prihvatima na izgrađenim građevinama i rešetkastim i/ili jednocjevnim stupovima, bez detaljnog definiranja (točkastog označavanja) lokacija vodeći računa o mogućnosti pokrivanja tih područja radijskim signalom koji će se emitirati antenskim sustavima smještenim na te antenske prihvate (zgrade i/ili stupove) uz načelo zajedničkog korištenja od strane svih operatora gdje god je to moguće.

Urbanistički planovi uređenja ne smiju sadržavati nazive tvrtki (operatora), uređaja i nazivlja kojima bi se moglo narušiti pravo na ravnopravno tržišno natjecanje. Podatke o postojećoj elektroničkoj komunikacijskoj infrastrukturi u zoni obuhvata plana kao i podatke o pokrivenosti područja radijskim signalom operatora pokretnih komunikacija, projektant-planer prikuplja od nadležnog ureda za katastar, operatora za pružanje elektroničkih komunikacijskih usluga uz uporabu radiofrekvencijskog spektra i operatora za pružanje elektroničkih komunikacijskih usluga putem elektroničkih komunikacijskih vodova. Popis u privitku. Prije prihvaćanja Konačnog prijedloga UPU-a, nositelj izrade dužan je pribaviti mišljenje HAKOM-a.

S poštovanjem,

RAVNATELJ

HRVATSKA REGULATORNA AGENCIJA
ZA MREŽNE DJELATNOSTI
Roberta Franješa Mihanovića 3
Z A G R E B

od. Tomašić

mr.sc. Miran Gosta

Privitak (1)

1. Popis operatora

Dostaviti:

1. Naslovu preporučeno

POPIS OPERATORA ZA PRUŽANJE ELEKTRONIČKIH KOMUNIKACIJSKIH USLUGA PUTEM ELEKTRONIČKIH KOMUNIKACIJSKIH VODOVA

1	HRVATSKI TELEKOM d.d. Regija 1	Kupska 2	10000 Zagreb	01/4918658	Marijana Tudman HT.polozaj.EKI@t.ht.hr
	HRVATSKI TELEKOM d.d. Regija 2	Vinkovačka 19	21000 Split	021/351803	Mirela Domazet HT.polozaj.EKI@t.ht.hr
	HRVATSKI TELEKOM d.d. Regija 3	Narodnog doma 2b	52000 Pazin	052/621477	Kosta Lukić HT.polozaj.EKI@t.ht.hr
	HRVATSKI TELEKOM d.d. Regija 4	K.A. Stepinca 8b	31000 Osijek	031/233124	Mladen Kuhar HT.polozaj.EKI@t.ht.hr
2	OT-OPTIMA TELEKOM d.d.	Bani 75a, Zagreb	10010 Zagreb	01 5554 559	Odsjek za upravljanje mrežnom infrastrukturom Web sučelje: https://eki-izjave.optinet.hr
3	A1 Hrvatska d.o.o.	Vrtni put 1, Zagreb	10000 Zagreb	01/4691 884	Odjel fiksne pristupne mreže infrastruktura@A1.hr

POPIS KONCESIONARA ZA PRUŽANJE ELEKTRONIČKIH KOMUNIKACIJSKIH USLUGA UZ UPORABU RF SPEKTRA					
	NAZIV KONCESIONARA	**ADRESA**	**KONTAKT OSOBA**	**TEL/FAX**	**E-MAIL**
1.	TELE2 d.o.o.	Ul. grada Vukovara 269d ZAGREB	MARIJANA GRUBEŠIĆ	tel: 01/ 6328 346 095/ 6328 346	marijana.grubesic@tele2.com
2.	HRVATSKI TELEKOM d.d.	Radnička cesta 21 10 000 ZAGREB	LUKŠA PEŠ	tel: 01/ 4983 049 098 478 700	luksa.pes@t.ht.hr
3.	A1 Hrvatska d.o.o.	Vrtni put 1 ZAGREB	DAMIR DIJANIĆ	tel: 021/ 4691 810 091/ 469 1810	d.dijanic@A1.hr

14.08.2020
350-02/20-01/06 08
1-20-3

HEP OPERATOR DISTRIBUCIJSKOG SUSTAVA d.o.o.

ELEKTRA ZADAR
Služba za realizaciju investicijskih projekata i pristup mreži
Odjel za realizaciju investicijskih projekata

Ulica kralja Dmitra Zvonimira 8
23 000 Zadar

TELEFON • 023 • 290-500
TELEFAKS • 023 • 314-051
POŠTA • 23000 Zadar • SERVIS
IBAN • 2484008-1400016324

OPĆINA NOVIGRAD
Trg kralja Tomislava 1
23312 Novigrad

NAŠ BROJ I ZNAK **401400101/6354/20JI**

VAŠ BROJ I ZNAK

PREDMET II. IiD UPU Crnopalj
- zahtjevi
-dostavlja se

DATUM **12.08.2020. god.**

Poštovani,

Budući ste pristupili izradi II. izmjena i dopuna urbanističkog plana uređenja „Crnopalj", dostavljamo Vam sljedeće zahtjeve:

- Minimalna udaljenost transformatorske stanice od susjedne parcele mora iznositi 1m, a od ceste (puta) 3m.
    - *Ovaj uvjet uvelike olakšava izradu projektne dokumentacije, te ishođenje potrebnog akta za građenje.*
- Transformatorska stanica mora imati kolni pristup s javne površine.
    - Opći uvjet
- Transformatorske stanice se mogu izvesti i u sklopu novih građevina.
    - Opći uvjet
- Prilikom gradnje novih ili rekonstrukcije postojećih elektroenergetskih objekata trase iz Plana se mogu korigirati radi prilagodbe tehničkim rješenjima, imovinsko-pravnim odnosima i stanju na terenu.
    - *Ovaj uvjet smatramo vrlo bitnim. Iskustveno gledano izostanak ovog uvjeta nam je u velikom broju slučajeva onemogućio izgradnju ili značajno produljio vrijeme potrebno za ishođenje akta za građenje. Samim time ukoliko se izostavi može se značajno produljiti vrijeme izgradnje TS odnosno stvaranje uvjeta za elektroopskrbu budućih objekata (potrošača).*

- Ukoliko se pokaže potreba za dodatnom količinom električne energije, dozvoljava se izgradnja transformatorske stanice unutar površina bilo koje namjene što se neće smatrati izmjenom ovog Plana.

    - *Ovaj uvjet smatramo vrlo bitnim. Iskustveno gledano izostanak ovog uvjeta nam je u velikom broju slučajeva onemogućio izgradnju ili značajno produljio vrijeme potrebno za ishođenje akta za građenje. Samim time ukoliko se izostavi može se značajno produljiti vrijeme izgradnje TS odnosno stvaranje uvjeta za elektroopskrbu budućih objekata (potrošača).*

- Prigodom izrade predmetnog UPU-a uvažiti Pravilnik o tehničkim normativima za izgradnju nadzemnih elektroenergetskih vodova nazivnog napona od 1 do 400 kV (SL 65/88 i NN 24/97), koji određuje minimalne sigurnosne udaljenosti i razmake i time postavlja posebne uvjete građenja za sve građevine u koridoru postojećih nadzemnih vodova, a za podzemne kabele uvažiti gransku normu Tehnički uvjeti za polaganje elektroenergetskih kabela nazivnog napona 1 kV do 35 kV (Bilten HEP-Distribucije broj 130, od 31. prosinca 2003.).

- U slučaju neizbježnog premještanja naših nadzemnih i podzemnih vodova ili križanja, odnosno približavanja, potrebno je pribaviti odgovarajuću projektnu dokumentaciju za investitora HEP, prema tehničkom rješenju dogovorenom s HEP-ODS-om i za nju ishoditi sve potrebne dozvole.

S poštovanjem.

Direktor distribucijskog područja

Tomislav Dražić, dipl. ing.

HEP-[illegible]
[illegible]
ELEKTRA ZADAR

Hrvatska pošta
Croatian Post Inc. / Republika Hrvatska

ADVICE of receipt/of delivery/of payment
POVRATNICA — Obavijest o prijmu/uručenju/isplati

P-21/CN 07

Office of posting / Prijamni poštanski ured: 23312
Date / Datum: 06.08.20

Addressee of the item / Primatelj pošiljke: HRVATSKE CESTE MIKOLE CESIĆA 14/5, ZADAR

Nature of the item/Vrsta pošiljke
- [ ] Registered/Letter / Prioritetna/Pismo
- [ ] Postal parcel / Preporučena
- [ ] Insured letter / Paket
- [ ] Value Shipment / Vrijednosna pošiljka
- Amount / Iznos

N° of item / Br. pošiljke: AR RF 23 509 751 8 HR

- [ ] Money / Uputnica
- Amount / Iznos

Meets on a destination/Ispunjava se na odredištu

The item mentioned above has been duly / Gore navedena pošiljka
- [ ] delivered / uručena je
- [ ] paid / isplaćena je

Date / Datum: 20

Signature* / Datum i potpis*

* The advice may be signed by the addressee or, if the regulations of the country of destination so provide, by another autorized person.
* Ovu obavijest može potpisati primatelj ili, ako to propisi odredišne države dopuštaju, druga ovlaštena osoba ili zaposlenik odredišnog poštanskog ureda.

On postal service / Poštanska služba

AR

Stamp of the office returning the advice / Otisak žiga poštanskog ureda koji vraća obavijest

Return to / Vratiti

To be filled in by the sender / Ispunjava pošiljatelj

Name / Ime i prezime ili naziv tvrtke: Općina Novigrad
Street and N° / Ulica i br.: Trg dr. Franje Tuđmana 1
Locality and country / Mjesto i država: 23 312 Novigrad

350-02/20-01/06

Ozn. za narudžbu: 8/2017 Hrvatska pošta

Hrvatska pošta
Croatian Post Inc. / Republika Hrvatska

ADVICE of receipt/of delivery/of payment
POVRATNICA — Obavijest o prijmu/uručenju/isplati

P-21/CN 07

Office of posting / Prijamni poštanski ured: 23 312
Date / Datum: 06.08.20

Addressee of the item / Primatelj pošiljke: UPRAVA SMTH PODUZETNICA SPLIT KRALJA ZVONIMIRA 35, SPLIT

Nature of the item/Vrsta pošiljke
- [ ] Registered/Letter / Prioritetna/Pismo
- [ ] Postal parcel / Preporučena
- [ ] Insured letter / Paket
- [ ] Value Shipment / Vrijednosna pošiljka
- Amount / Iznos

N° of item / Br. pošiljke: AR RF 23 509 748 1 HR

- [ ] Money order / Uputnica

Meets on a destination/Ispunjava se na odredištu

The item mentioned above has been duly / Gore navedena pošiljka
- [ ] delivered / uručena je
- [ ] paid / isplaćena je

Date / Datum: 20

Signature* / Datum i potpis*: 11-08-2020

OD DOMOGENIK

* The advice may be signed by the addressee or, if the regulations of the country of destination so provide, by another autorized person.
* Ovu obavijest može potpisati primatelj ili, ako to propisi odredišne države dopuštaju, druga ovlaštena osoba ili zaposlenik odredišnog poštanskog ureda.

SPLIT 11.09.20-14 21102

On postal service / Poštanska služba

AR

Stamp of the office returning the advice / Otisak žiga poštanskog ureda koji vraća obavijest

Return to / Vratiti

To be filled in by the sender / Ispunjava pošiljatelj

Name / Ime i prezime ili naziv tvrtke: Općina Novigrad
Street and N° / Ulica i br.: Trg dr. Franje Tuđmana 1
Locality and country / Mjesto i država: 23 312 Novigrad

350-02/20-01/06

Ozn. za narudžbu: 8/2017 Hrvatska pošta

Hrvatska pošta
Croatian Post Inc. / Republika Hrvatska

ADVICE of receipt/of delivery/of payment
POVRATNICA — Obavijest o prijmu/uručenju/isplati

P-21/CN 07

Office of posting / Prijamni poštanski ured: 23312 NOVIGRAD
Date / Datum: 06.08.20

Addressee of the item / Primatelj pošiljke: MJESNI ODBOR PRIDRAGA MP DINA BABIĆ, 23226 PRIDRAGA

Nature of the item/Vrsta pošiljke
- [ ] Registered/Letter / Prioritetna/Pismo
- [ ] Postal parcel / Preporučena
- [ ] Insured letter / Paket
- [ ] Value Shipment / Vrijednosna pošiljka
- Amount / Iznos

N° of item / Br. pošiljke: AR RF 23 509 755 2 HR

- [ ] Money order / Uputnica
- Amount / Iznos

Meets on a destination/Ispunjava se na odredištu

The item mentioned above has been duly / Gore navedena pošiljka
- [ ] delivered / uručena je
- [ ] paid / isplaćena je

Date / Datum: 11.09.20

Signature* / Datum i potpis*

On postal service / Poštanska služba

AR

Stamp of the office returning the advice / Otisak žiga poštanskog ureda koji vraća obavijest

Return to / Vratiti

To be filled in by the sender / Ispunjava pošiljatelj

Name / Ime i prezime ili naziv tvrtke: ~~MJESNI ODBOR~~ OPĆINA NOVIGRAD
Street and N° / Ulica i br.: TRG KRALJA TOMISLAVA 1
Locality and country / Mjesto i država: 23 312 NOVIGRAD

350-02/20-01/06

Hrvatska pošta
Croatian Post Inc. / Republika Hrvatska

ADVICE of receipt/of delivery/of payment
POVRATNICA — Obavijest o prijmu/uručenju/isplati

P-21/CN 07

Office of posting / Prijamni poštanski ured: 23312
Date / Datum: 06.08.2020

Addressee of the item / Primatelj pošiljke: HRVATSKA AGENCIJA ZA POŠTU I ELEKTRONIČKE KOMUNIKACIJE

Nature of the item/Vrsta pošiljke
- [ ] Registered/Letter / Prioritetna/Pismo
- [ ] Value Shipment / Vrijednosna pošiljka
- [ ] Postal parcel / Preporučena
- Amount / Iznos
- [ ] Insured letter / Paket

N° of item / Br. pošiljke: RF 23 509 742 HR

- [ ] Money order / Uputnica
- Amount / Iznos

ZA HAKOM ZAGREB

Meets on a destination/Ispunjava se na odredištu

The item mentioned above has been duly / Gore navedena pošiljka
- [ ] delivered / uručena je
- [ ] paid / isplaćena je

Date / Datum: 10-08-2020

Signature / Datum i potpis*

* The advice may be signed by the addressee or, if the regulations of the country of destination so provide, by another autorized person.
* Ovu obavijest može potpisati primatelj ili, ako to propisi odredišne države dopuštaju, druga ovlaštena osoba ili zaposlenik odredišnog poštanskog ureda.

AR

On postal service / Poštanska služba

Stamp of the office returning the advice / Otisak žiga poštanskog ureda koji vraća obavijest

Return to / Vratiti

To be filled in by the sender / Ispunjava pošiljatelj

Name / Ime i prezime ili naziv tvrtke: Općina Novigrad
Street and N° / Ulica i br.: Trg kralja Tomislava 1
Locality and country / Mjesto i država: 23 312 Novigrad

350-02/20-01/06

Ozn. za narudžbu: 8/2017 — Hrvatska pošta

Hrvatska pošta
Croatian Post Inc. / Republika Hrvatska

ADVICE of receipt/of delivery/of payment
POVRATNICA — Obavijest o prijmu/uručenju/isplati

P-21/CN 07

Office of posting / Prijamni poštanski ured: 23312 NOVIGRAD
Date / Datum: 06.08.2020

Addressee of the item / Primatelj pošiljke: MINISTARSTVO DRŽAVNE IMOVINE, ULICA IVANA DEŽMANA 10, 10 000 ZAGREB

Nature of the item/Vrsta pošiljke
- [ ] Registered/Letter / Prioritetna/Pismo
- [ ] Value Shipment / Vrijednosna pošiljka
- [ ] Postal parcel / Preporučena
- Amount / Iznos
- [ ] Insured letter / Paket

N° of item / Br. pošiljke: RF 23 509 754 HR

- [ ] Money order / Uputnica
- Amount / Iznos

Meets on a destination/Ispunjava se na odredištu

The item mentioned above has been duly / Gore navedena pošiljka
- [ ] delivered / uručena je
- [ ] paid / isplaćena je

Date / Datum: 10-08-2020

REPUBLIKA HRVATSKA
MINISTARSTVO PROSTORNOGA UREĐENJA, GRADITELJSTVA I DRŽAVNE IMOVINE
10000 ZAGREB, Ulica Ivana Dežmana 10

Signature / Datum i potpis*

* The advice may be signed by the addressee or, if the regulations of the country of destination so provide, by another autorized person.
* Ovu obavijest može potpisati primatelj ili, ako to propisi odredišne države dopuštaju, druga ovlaštena osoba ili zaposlenik odredišnog poštanskog ureda.

AR

On postal service / Poštanska služba

Stamp of the office returning the advice / Otisak žiga poštanskog ureda koji vraća obavijest

Return to / Vratiti

To be filled in by the sender / Ispunjava pošiljatelj

Name / Ime i prezime ili naziv tvrtke: OPĆINA NOVIGRAD
Street and N° / Ulica i br.: TRG KRALJA TOMISLAVA 1
Locality and country / Mjesto i država: 23 312 NOVIGRAD

350-02/20-01/06

Ozn. za narudžbu: 8/2017 — Hrvatska pošta

Hrvatska pošta
Croatian Post Inc. / Republika Hrvatska

ADVICE of receipt/of delivery/of payment
POVRATNICA — Obavijest o prijmu/uručenju/isplati

P-21/CN 07

Office of posting / Prijamni poštanski ured: 23312 NOVIGRAD
Date / Datum: 06.08.2020

Addressee of the item / Primatelj pošiljke: MJESNI ODBOR NOVIGRAD, NIP TINA OŠTRIĆ, 23 312 NOVIGRAD

Nature of the item/Vrsta pošiljke
- [ ] Registered/Letter / Prioritetna/Pismo
- [ ] Value Shipment / Vrijednosna pošiljka
- [ ] Postal parcel / Preporučena
- Amount / Iznos
- [ ] Insured letter / Paket

N° of item / Br. pošiljke: RF 23 509 752 HR

- [ ] Money order / Uputnica
- Amount / Iznos

Meets on a destination/Ispunjava se na odredištu

The item mentioned above has been duly / Gore navedena pošiljka
- [ ] delivered / uručena je
- [ ] paid / isplaćena je

Date / Datum: 12.08.2020

Signature* / Datum i potpis*

* The advice may be signed by the addressee or, if the regulations of the country of destination so provide, by another autorized person.
* Ovu obavijest može potpisati primatelj ili, ako to propisi odredišne države dopuštaju, druga ovlaštena osoba ili zaposlenik odredišnog poštanskog ureda.

AR

On postal service / Poštanska služba

Stamp of the office returning the advice / Otisak žiga poštanskog ureda koji vraća obavijest

Return to / Vratiti

To be filled in by the sender / Ispunjava pošiljatelj

Name / Ime i prezime ili naziv tvrtke: OPĆINA NOVIGRAD
Street and N° / Ulica i br.: TRG KRALJA TOMISLAVA 1
Locality and country / Mjesto i država: 23 312 NOVIGRAD

350-02/20-01/06

Hrvatska pošta
Croatian Post Inc. / Republika Hrvatska

ADVICE of receipt/of delivery/of payment
POVRATNICA — Obavijest o prijmu/uručenju/isplati

P-21/CN 07

Office of posting / Prijamni poštanski ured: 23312 NOVIGRAD
Date / Datum: 06.08.2020
Addressee of the item / Primatelj pošiljke: MJESNI ODBOR PALMIŽ
MP MENAD BADAGA I PALMIŽ
23312 NOVIGRAD

Nature of the item/Vrsta pošiljke
- [ ] Registered/Letter / Prioritetna/Pismo
- [ ] Value Shipment / Vrijednosna pošiljka
- [ ] Postal parcel / Preporučena
- Amount / Iznos
- [ ] Insured letter / Paket
- N° / Br: AR RF 23 509 757 0 HR
- [ ] Money order / Uputnica
- Iznos

Meets on a destination/Ispunjava se na odredištu
The item mentioned above has been duly / Gore navedena pošiljka
- [ ] delivered / uručena je
- [ ] paid / isplaćena je
- Date / Datum: 06.08.20
- Signature* / Datum i potpis*

* The advice may be signed by the addressee or, if the regulations of the country of destination so provide, by another autorized person.
* Ovu obavijest može potpisati primatelj ili, ako to propisi odredišne države dopuštaju, druga ovlaštena osoba ili zaposlenik odredišnog poštanskog ureda.

On postal service / Poštanska služba

AR

Stamp of the office returning the advice / Otisak žiga poštanskog ureda koji vraća obavijest

Return to / Vratiti

To be filled in by the sender / Ispunjava pošiljatelj
- Name / Ime i prezime ili naziv tvrtke: OPĆINA NOVIGRAD
- Street and N° / Ulica i br.: TRG KRALJA TOMISLAVA 1
- Locality and country / Mjesto i država: 23 312 NOVIGRAD

350-02/20-01/06

Ozn. za narudžbu: 8/2017 Hrvatska pošta d

Hrvatska pošta
Croatian Post Inc. / Republika Hrvatska

ADVICE of receipt/of delivery/of payment
POVRATNICA — Obavijest o prijmu/uručenju/isplati

P-21/CN 07

Office of posting / Prijamni poštanski ured: 23312 NOVIGRAD
Date / Datum: 06.08.2020
Addressee of the item / Primatelj pošiljke: ZAVOD ZA PROSTORNO UREĐENJE ZADARSKE ŽUPANIJE
BRAĆE URANJANIN 11, ZADAR

Nature of the item/Vrsta pošiljke
- [ ] Registered/Letter / Prioritetna/Pismo
- [ ] Value Shipment / Vrijednosna pošiljka
- [ ] Postal parcel / Preporučena
- Amount / Iznos
- [ ] Insured letter / Paket
- N° of item / Br. pošiljke: AR RF 23 509 753 5 HR
- [ ] Money order / Uputnica
- Amount / Iznos

Meets on a destination/Ispunjava se na odredištu
The item mentioned above has been duly / Gore navedena pošiljka
- [ ] delivered / uručena je
- [ ] paid / isplaćena je
- Date / Datum: 10-08-2020
- Signature* / Datum i potpis*: REPUBLIKA HRVATSKA ŽUPANIJA

* The advice may be signed by the addressee or, if the regulations of the country of destination so provide, by another autorized person.
* Ovu obavijest može potpisati primatelj ili, ako to propisi odredišne države dopuštaju, ... ili zaposlenik odredišnog poštanskog ureda.

On postal service / Poštanska služba

AR

Stamp of the office returning the advice / Otisak žiga poštanskog ureda koji vraća obavijest

Return to / Vratiti

To be filled in by the sender / Ispunjava pošiljatelj
- Name / Ime i prezime ili naziv tvrtke: OPĆINA NOVIGRAD
- Street and N° / Ulica i br.: TRG KRALJA TOMISLAVA 1
- Locality and country / Mjesto i država: 23 312 NOVIGRAD

350-02/20-01/06

Ozn. za narudžbu: 8/2017 Hrvatska pošta

Hrvatska pošta
Croatian Post Inc. / Republika Hrvatska

ADVICE of receipt/of delivery/of payment
POVRATNICA — Obavijest o prijmu/uručenju/isplati

P-21/CN 07

Office of posting / Prijamni poštanski ured: 23312 NOVIGRAD
Date / Datum: 06.08.2020
Addressee of the item / Primatelj pošiljke: VODOVOD ZADAR
SPBG BRUSINE 17
23 000 ZADAR

Nature of the item/Vrsta pošiljke
- [ ] Registered/Letter / Prioritetna/Pismo
- [ ] Value Shipment / Vrijednosna pošiljka
- [ ] Postal parcel / Preporučena
- Amount / Iznos
- [ ] Insured letter
- N° / Br.: AR RF 23 509 756 6 HR
- [ ] Money order / Uputnica
- Amount / Iznos

Meets on a destination/Ispunjava se na odredištu
The item mentioned above has been duly / Gore navedena pošiljka
- [ ] delivered / uručena je
- [ ] paid / isplaćena je
- Date / Datum: 10-08-2020
- Signature* / Datum i potpis*: OPUNOMOĆENIK

* The advice may be signed by the addressee or, if the regulations of the country of destination so provide, by another autorized ...

On postal service / Poštanska služba

AR

Stamp of the office returning the advice / Otisak žiga poštanskog ureda koji vraća obavijest

Return to / Vratiti

To be filled in by the sender / Ispunjava pošiljatelj
- Name / Ime i prezime ili naziv tvrtke: OPĆINA NOVIGRAD
- Street and N° / Ulica i br.: TRG KRALJA TOMISLAVA 1
- Locality and country / Mjesto i država: 23 312 NOVIGRAD

350-02/20-01/06

Hrvatska pošta
Croatian Post Inc. / Republika Hrvatska

ADVICE of receipt/of delivery/of payment
POVRATNICA — Obavijest o prijmu/uručenju/isplati

P-21/CN 07

AR

On postal service
Poštanska služba

Stamp of the office returning the advice
Otisak žiga poštanskog ureda koji vraća obavijest

Office of posting / Prijamni poštanski ured: 2332
Date / Datum: 06.08.2020

Addressee of the item / Primatelj pošiljke: EVN CROATIA PLIN HRVATSKI SABORA 42, ZADAR

Nature of the item / Vrsta pošiljke
- Registered/Letter / Prioritetna/Pismo
- Postal parcel / Preporučena
- Insured letter / Paket
- Value Shipment / Vrijednosna pošiljka
- Amount / Iznos

N° of item / Br. pošiljke: AR RF 23 509 750 4 HR

Money order / Uputnica — Amount / Iznos

Meets on a destination / Ispunjava se na odredištu

The item mentioned above has been duly / Gore navedena pošiljka
- delivered / uručena je
- paid / isplaćena je

Date / Datum: 06.08.20

Signature* / Datum i potpis*: EVN Croatia Plin d.o.o. Podružnica Zadar 23 206 Zadar

* The advice may be signed by the addressee or, if the regulations of the country of destination so provide, by another autorized person.
* Ovu obavijest može potpisati primatelj ili, ako to propisi odredišne države dopuštaju, druga ovlaštena osoba ili zaposlenik odredišnog poštanskog ureda.

To be filled in by the sender / Ispunjava pošiljatelj

Return to / Vratiti
- Name / Ime i prezime ili naziv tvrtke: Općina Novigrad
- Street and N° / Ulica i br.: Trg kralja Tvrtka 1
- Locality and country / Mjesto i država: 23 312 Novigrad

350-02/20-01/06

Ozn. za narudžbu: 8/2017 — Hrvatska pošta d

Hrvatska pošta
Croatian Post Inc. / Republika Hrvatska

ADVICE of receipt/of delivery/of payment
POVRATNICA — Obavijest o prijmu/uručenju/isplati

P-21/CN 07

AR

On postal service
Poštanska služba

Stamp of the office returning the advice
Otisak žiga poštanskog ureda koji vraća obavijest

Office of posting / Prijamni poštanski ured: 2332
Date / Datum: 06.08.2020

Addressee of the item / Primatelj pošiljke: Konzervatorski odjel u Zadru, Trg Smilje 3, Zadar

Nature of the item / Vrsta pošiljke
- Registered/Letter / Prioritetna/Pismo
- Postal parcel / Preporučena
- Insured letter / Paket
- Value Shipment / Vrijednosna pošiljka
- Amount / Iznos

N° of item / Br. pošiljke: AR RF 23 509 749 5 HR

Money order / Uputnica — Amount / Iznos

Meets on a destination / Ispunjava se na odredištu

The item mentioned above has been duly / Gore navedena pošiljka
- delivered / uručena je
- paid / isplaćena je

Date / Datum: 10-08-2020

Signature* / Datum i potpis*

* The advice may be signed by the addressee or, if the regulations of the country of destination so provide, by another autorized person.
* Ovu obavijest može potpisati primatelj ili, ako to propisi odredišne države dopuštaju, druga ovlaštena osoba ili zaposlenik odredišnog poštanskog ureda.

To be filled in by the sender / Ispunjava pošiljatelj

Return to / Vratiti
- Name / Ime i prezime ili naziv tvrtke: Općina Novigrad
- Street and N° / Ulica i br.: Trg kralja Tvrtka 1
- Locality and country / Mjesto i država: 23 312 Novigrad

350-02/20-01/06

Ozn. za narudžbu: 8/2017 — Hrvatska pošta

Hrvatska pošta
Croatian Post Inc. / Republika Hrvatska

ADVICE of receipt/of delivery/of payment
POVRATNICA — Obavijest o prijmu/uručenju/isplati

P-21/CN 07

AR

On postal service
Poštanska služba

Stamp of the office returning the advice
Otisak žiga poštanskog ureda koji vraća obavijest

Office of posting / Prijamni poštanski ured: 2332
Date / Datum: 06.08.2020

Addressee of the item / Primatelj pošiljke: TZUC Zinska Franopanska b/2 Zadar

Nature of the item / Vrsta pošiljke
- Registered/Letter / Prioritetna/Pismo
- Postal parcel / Preporučena
- Insured letter / Paket
- Value Shipment / Vrijednosna pošiljka
- Amount / Iznos

N° of item / Br. pošiljke: AR RF 23 509 747 8 HR

Money order / Uputnica — Amount / Iznos

Meets on a destination / Ispunjava se na odredištu

The item mentioned above has been duly / Gore navedena pošiljka
- delivered / uručena je
- paid / isplaćena je

Date / Datum: 10-08-2020

Signature* / Datum i potpis*: OPĆINOMAR

To be filled in by the sender / Ispunjava pošiljatelj

Return to / Vratiti
- Name / Ime i prezime ili naziv tvrtke: Općina Novigrad
- Street and N° / Ulica i br.: Trg kralja Tvrtka 1
- Locality and country / Mjesto i država: 23 312 Novigrad

350-02/20-01/06

Hrvatska pošta
Croatian Post Inc. / Republika Hrvatska

ADVICE of receipt/of delivery/of payment
POVRATNICA — Obavijest o prijmu/uručenju/isplati

P-21/CN 07

Office of posting / Prijamni poštanski ured
Date / Datum 20

Addressee of the item / Primatelj pošiljke: MUP, PU ZADARSKA ... CIVILNE ... 5, ZADAR

Nature of the item/Vrsta pošiljke
- Registered/Letter / Prioritetna/Pismo
- Value Shipment / Vrijednosna pošiljka
- Postal parcel / Preporučena
- Amount / Iznos
- Insured letter / Paket

N° of item / Br. pošiljke

Money order / Uputnica

Meets on a destination/Ispunjava se na odredištu

The item mentioned above has been duly delivered / Gore navedena pošiljka uručena je

paid / isplaćena je

Date / Datum 20

Signature* / Datum i potpis* 10-08-2020

* The advice may be signed by the addressee or, if the regulations of the country of destination so provide, by another autorized person.
* Ovu obavijest može potpisati primatelj ili, ako to propisi odredišne država dopuštaju, druga ovlaštena osoba ili zaposlenik odredišnog poštanskog ureda.

On postal service / Poštanska služba: AR

Stamp of the office returning the advice / Otisak žiga poštanskog ureda koji vraća obavijest

Return to / Vratiti

To be filled in by the sender / Ispunjava pošiljatelj

Name / Ime i prezime ili naziv tvrtke: Općina Novigrad

Street and N° / Ulica i br.: Trg bana Jelačića 1

Locality and country / Mjesto i država: 23 312 Novigrad

350-02/20-01/06

Ozn. za narudžbu: 8/2017 — Hrvatska pošta

Hrvatska pošta
Croatian Post Inc. / Republika Hrvatska

ADVICE of receipt/of delivery/of payment
POVRATNICA — Obavijest o prijmu/uručenju/isplati

P-21/CN 07

Office of posting / Prijamni poštanski ured: 2332 Date / Datum: 06.08.2020

Addressee of the item / Primatelj pošiljke: UPRAVNI ODJEL ZA PROVEDBU DOKUMENATA PROSTORNOG UREĐENJA, ZADAR

Nature of the item/Vrsta pošiljke
- Registered/Letter / Prioritetna/Pismo
- Value Shipment / Vrijednosna pošiljka
- Postal parcel / Preporučena
- Amount / Iznos
- Insured letter / Paket

N° of item / Br. pošiljke

Money order / Uputnica

Meets on a destination/Ispunjava se na odredištu

The item mentioned above has been duly delivered / Gore navedena pošiljka uručena je

paid / isplaćena je

Date / Datum: 10.08.2020

Signature* / Datum i potpis*

REPUBLIKA HRVATSKA ZADARSKA ŽUPANIJA

* The advice may be signed by the addressee or, if the regulations of the country of destination so provide, by another autorized person.
* Ovu obavijest može potpisati primatelj ili, ako to propisi odredišne država dopuštaju, druga ovlaštena osoba ili zaposlenik odredišnog poštanskog ureda.

On postal service / Poštanska služba: AR

Stamp of the office returning the advice / Otisak žiga poštanskog ureda koji vraća obavijest

Return to / Vratiti

To be filled in by the sender / Ispunjava pošiljatelj

Name / Ime i prezime ili naziv tvrtke: Općina Novigrad

Street and N° / Ulica i br.: Trg bana Jelačića 1

Locality and country / Mjesto i država: 23 312 Novigrad

350-02/20-01/06

Ozn. za narudžbu: 8/2017 — Hrvatska pošta

Hrvatska pošta
Croatian Post Inc. / Republika Hrvatska

ADVICE of receipt/of delivery/of payment
POVRATNICA — Obavijest o prijmu/uručenju/isplati

P-21/CN 07

Office of posting / Prijamni poštanski ured: 23312 Date / Datum: 06.08.2020

Addressee of the item / Primatelj pošiljke: HRVATSKE VODE VGO SPLIT VUKOVARSKA 38 21000 Split

Nature of the item/Vrsta pošiljke
- Registered/Letter / Prioritetna/Pismo
- Value Shipment / Vrijednosna pošiljka
- Postal parcel / Preporučena
- Amount / Iznos
- Insured letter / Paket

N° of item / Br. pošiljke

Money order / Uputnica

Meets on a destination/Ispunjava se

The item mentioned above has been duly delivered / Gore navedena pošiljka uručena je

paid / isplaćena je

Date / Datum: 10.08.2020

Signature* / Datum i potpis*

HRVATSKE VODE Vodnogospodarski sustav jadranskog slivova Uprava vodnogospodarskog ured. Split, Vukovarska 35

* The advice may be signed by the addressee or, if the regulations of the country of destination so provide, by another autorized person.
* Ovu obavijest može potpisati primatelj ili, ako to propisi odredišne država dopuštaju, druga ovlaštena osoba ili zaposlenik odredišnog poštanskog ureda.

On postal service / Poštanska služba: AR

Stamp of the office returning the advice / Otisak žiga poštanskog ureda koji vraća obavijest

Return to / Vratiti

To be filled in by the sender / Ispunjava pošiljatelj

Name / Ime i prezime ili naziv tvrtke: Općina Novigrad

Street and N° / Ulica i br.: Trg bana Jelačića 1

Locality and country / Mjesto i država: 23 312 Novigrad

350-02/20-01/06

Hrvatska pošta
Croatian Post Inc. / Republika Hrvatska

ADVICE of receipt/of delivery/of payment
POVRATNICA — Obavijest o prijmu/uručenju/isplati

P-21/CN 07

Do postal service
Poštanska služba

AR

Stamp of the office returning the advice
Otisak žiga poštanskog ureda koji vraća povratnicu

Office of posting
Prijamni poštanski ured: 23512

Date
Datum: 06.03.2020

Addressee of the item
Primatelj pošiljke: HEP d.d. Elektra Zadar, Kralja Dmitra Zvonimira 1, Zadar

Nature of the item/Vrsta pošiljke
- Registered/Letter — Preporučena Pismo
- Postal parcel — Preporučena Paket
- Insured letter — Vrijednosna pošiljka
- Money order — Uputnica

Value Shipment
Amount
Iznos

N° of item
Br. pošiljke

AR RF 23 509 741

Return to
Vratiti

Name
Ime ili naziv tvrtke: Općina Novigrad

Street and N°
Ulica i br.: Trg kralja Tomislava 1

Locality and country
Mjesto i zemlja: 23311 Novigrad

Delivered in by the carrier
Isporučena putem pošte

Meets on a destination/Ispunjava se na odredištu

The item mentioned above was
Gore navedena pošiljka je
delivered
uručena je

HEP - Operativno distribucijsko područje d.o.o. ZAGREB
DISTRIBUCIJSKO PODRUČJE ELEKTRA ZADAR
06 03 2020

Signature*
Potpis primatelja

HRVATSKA POSTA 23000 ZADAR 1 1 MAR 2020

02/2020/06

* The advice may be signed by the addressee or, if the regulations of the country of destination so provide, by another authorized person.
* Ovu obavijest može potpisati primatelj ili ako to propisi odredišne države dopuštaju, druga ovlaštena osoba ili zaposlenik odredišnog poštanskog ureda.

Ozn. za naručbu: 8/2017 Hrvatska pošta

IV.3. STRATEŠKA PROCJENA UTJECAJA NA OKOLIŠ

*(Zakon o zaštiti okoliša NN 80/13, 153/13, 78/15 i 12/18, 118/18)

REPUBLIKA HRVATSKA
ZADARSKA ŽUPANIJA

UPRAVNI ODJEL ZA PROSTORNO UREĐENJE, ZAŠTITU OKOLIŠA I KOMUNALNE POSLOVE

KLASA: 351-04/20-01/89
URBROJ: 2198/1-07/2-20-2
Zadar, 17. srpnja 2020. godine

OPĆINA NOVIGRAD

Poštovani,

zaprimili smo Vaš zahtjev za davanje mišljenja o potrebi provedbe postupka ocjene o potrebi strateške procjene, odnosno strateške procjene utjecaja na okoliš za izradu II. Izmjena i dopuna Urbanističkog plana uređenja *Crnopalj*. Prema Odluci o izradi razlozi za izradu izmjena i dopuna UPU-a su: usklađenje s novim Prostornim planom uređenja Općine Novigrad; izmjena prometne mreže i infrastrukture i izmjena planskih rješenje. Obuhvat Plana je u granicama važećeg Urbanističkog plana uređenja *Crnopalj*.

Upravni odjel za prostorno uređenje, zaštitu okoliša i komunalne poslove Zadarske županije smatra da za izradu II. Izmjena i dopuna Urbanističkog plana uređenja *Crnopalj* nije potrebno provesti postupak ocjene o potrebi strateške procjene utjecaja na okoliš jer se radi o izmjenama i dopunama važećeg Plana kojima ne određuje uporaba novih površina, već samo Plan usklađuje s novim Prostornim planom uređenja Općine Novigrad, a mijenja prometna mreža, infrastruktura i planska rješenja. Osim toga prema postojećim pokazateljima predmetne izmjene i dopune ne daju okvir za zahvate koji podliježu ocjeni o potrebi procjene utjecaja na okoliš, odnosno procjeni utjecaja na okoliš.

POMOĆNIK PROČELNIKA
Josip Matić, dipl. iur.

DOSTAVITI:
1. Općina Novigrad
2. Arhiva, ovdje

IV. 4. MIŠLJENJA IZ ČLANKA 101 ZAKONA*

(Zakon o prostornom uređenju Nn 153/13, 65/17, 114/18, 39/19, 98/19)

REPUBLIKA HRVATSKA

MINISTARSTVO PROSTORNOGA UREĐENJA, GRADITELJSTVA I DRŽAVNE IMOVINE

16.11.2020

KLASA: 940-01/20-03/3897
URBROJ: 531-536-03-02-03/03-20-04

Zagreb, 11. studeni 2020.

REPUBLIKA HRVATSKA
ZADARSKA ŽUPANIJA
OPĆINA NOVIGRAD

Trg kralja Tomislava 1
23312 Novigrad

PREDMET: II. Izmjene i dopune Urbanističkog plana uređenja „Crnopalj"
- mišljenje na prijedlog Plana za javnu raspravu - daje se
VEZA: Vaš dopis KLASA: 350-02/20-01/06, URBROJ: 2198/08-03-20-13 od 19. listopada 2020.godine

Poštovani,

Ministarstvo prostornog uređenja, graditeljstva i državne imovine temeljem članka 9. stavka 1 Zakona o upravljanju državnom imovinom („Narodne Novine", br.52/18) i članka 101. Zakona o prostornom uređenju („Narodne novine", br.153/13, 65/17,114/18 i 39/19) u predmetu zahtjeva Općine Novigrad – **daje pozitivno mišljenje Općini Novigrad u Zadarskoj županiji na Nacrt konačnog prijedloga za javnu raspravu II. Izmjena i dopuna Urbanističkog plana uređenja „Crnopalj".**

Temeljem uvida u dostavljenu dokumentaciju (grafičkog i tekstualnog dijela Plana) proizlazi da tržišna vrijednost nekretnina u vlasništvu Republike Hrvatske nije umanjena.

S poštovanjem,

MINISTAR

Darko Horvat

REPUBLIKA HRVATSKA – MINISTARSTVO PROSTORNOGA UREĐENJA, GRADITELJSTVA I DRŽAVNE IMOVINE – ZAGREB

HAKOM

OPĆINA NOVIGRAD
02.11.20

KLASA: 350-05/20-01/259
URBROJ: 376-05-3-20-04
Zagreb, 27. listopada 2020.

OPĆINA NOVIGRAD
Trg kralja Tomislava 1
23312 Novigrad

Predmet: **Općina Novigrad**
II. IZMJENE I DOPUNE UPU „CRNOPALJ"
- mišljenje u tijeku javne rasprave

Veza: Vaš dopis KLASA: 350-02/20-01/06, URBROJ: 2198/08-03-20-13 od 19. listopada 2020.

Poštovani,

Hrvatska regulatorna agencija za mrežne djelatnosti (dalje: HAKOM) zaprimila je vaš dopis kojim tražite da na osnovu članka 97. Zakona o prostornom uređenju (NN br. 153/13, 65/17, 114/18, 39/19) i članka 25. stavka 2. i 3. Zakona o elektroničkim komunikacijama (NN br. 73/08, 90/11, 133/12, 80/13, 71/14 i 72/17) izda mišljenje na prijedlog II. IZMJENE I DOPUNE UPU „CRNOPALJ" za javnu raspravu.

Uvidom u dostavljeni prijedlog II. IZMJENE I DOPUNE UPU „CRNOPALJ" za javnu raspravu **potvrđujemo** da na prijedlog nemamo primjedbi.

S poštovanjem,

RAVNATELJ

HRVATSKA REGULATORNA AGENCIJA
ZA MREŽNE DJELATNOSTI
Roberta Frangeša Mihanovića 9
4 ZAGREB

P. od. Tuđorić
mr.sc. Miran Gosta

Dostaviti:
1. Naslovu preporučeno

ŽUPANIJSKA UPRAVA ZA CESTE ZADARSKE ŽUPANIJE

HRVATSKA, ZADAR 23000, Zrinsko Frankopanska 10/2, MB: 1327534, OIB: 40243311947, email: zuc@zuc-zadar.hr
(centrala) Tel: 023 250 509, (ravnatelj) 023 250 560, (odjel održavanja) 023 250 282, Fax: 023 254 467

29.10.2020. g

KLASA: 340-03/20-01/2260
UR. BROJ: 2198-1-86-01-20-1-1
Zadar, 23. listopada 2020. godine

Temeljem Zakona o cestama (Narodne novine, broj: 84/11, 22/13, 54/13, 148/13, 92/14, 110/19) i članka 20. Statuta Županijske uprave za ceste Zadarske županije, a sukladno Zakonu o prostornom uređenju (Narodne novine, broj: 153/13, 65/17, 114/18, 39/19, 98/19), po zahtjevu OPĆINE NOVIGRAD (Trg kralja Tomislava 1, 23312 Novigrad), od 22. listopada 2020. godine, izdaje se slijedeća

SUGLASNOST

Županijska uprava za ceste Zadarske županije daje suglasnost na Prijedlog II. Izmjena i dopuna Urbanističkog plana uređenja "Crnopalj" na području Općine Novigrad, jer su rješenja u njemu u skladu sa zahtjevima posebnih propisa (Zakon o cestama, Zakon o sigurnosti prometa na cestama, Pravilnik o prometnim znakovima, opremi i signalizaciji na cestama, Pravilnik o uvjetima za projektiranje i izgradnju priključaka i prilaza na javnu cestu).

RAVNATELJ
Branko Kutija, dipl. ing.

ŽUPANIJSKA UPRAVA ZA CESTE ZADARSKE ŽUPANIJE ZADAR

P / 2048595

REPUBLIKA HRVATSKA
MINISTARSTVO UNUTARNJIH POSLOVA
RAVNATELJSTVO CIVILNE ZAŠTITE
PODRUČNI URED CIVILNE ZAŠTITE SPLIT
SLUŽBA CIVILNE ZAŠTITE ZADAR

KLASA: 214-02/20-14/218
URBROJ: 511-01-371-20-2
Zadar, 28. listopada 2020.

OPĆINA NOVIGRAD

Jedinstveni upravni odjel

PREDMET: II. Izmjene i dopune Urbanističkog plana uređenja Crnopalj,- prijedlog plana, očitovanje, dostavlja se,

Veza: Klasa: 350-02/20-01/06, Ur.broj: 2198/08-03-20-13 od 19. listopada 2020. godine

Poštovani,

U svezi Vašeg dopisa dostavljamo Vam naše očitovanje da u tekstualni dio plana (posebnim uvjetima) uđe slijedeće:

- u svrhu sprječavanja širenja požara na susjedne građevine, građevina mora biti udaljena od susjednih građevina najmanje 4 m ili manje, ako se dokaže uzimajući u obzir požarno opterećenje, brzinu širenja požara, požarne karakteristike materijala građevina, veličinu otvora na vanjskim zidovima građevina i dr. da se požar neće prenijeti na susjedne građevine ili mora biti odvojena od susjednih građevina požarnim zidom, vatrootpornosti najmanje 90 minuta, koji u slučaju da građevina ima krovnu konstrukciju (ne odnosi se na ravni krov vatrootpornosti najmanje 90 minuta) nadvisuje krov građevine najmanje 0,5 m ili završava dvostranom konzolom iste vatrootpornosti dužine najmanje 1 m ispod pokrova krovišta, koji mora biti od negorivog materijala na dužini konzole;

- radi omogućavanja spašavanja osoba iz građevine i gašenja požara na građevini i otvorenom prostoru, građevina mora imati vatrogasni prilaz određen prema posebnom propisu, a prilikom gradnje ili rekonstrukcije vodoopskrbnih mreža, mora se ukoliko ne postoji, predvidjeti hidrantska mreža;

- prilikom projektiranja građevina, koristiti važeće pozitivne hrvatske propise odnosno priznata pravila tehničke prakse, što se temelji na Zakonu o zaštiti od požara („Narodne novine" br. 90/10).

- za zahtjevne građevine izraditi elaborat zaštite od požara, kao podlogu za projektiranje mjera zaštite od požara u glavnom projektu.

S poštovanjem

VODITELJ ODJELA

Igor Gulan, dipl. ing.,

Dostaviti: 1.Naslovu

2.Pismohrana

III. 5. SUGLASNOG MINISTARSTVA PROSTORNOG UREĐENJA, GRADITELJSTVA I DRŽAVNE IMOVINE ČLANAK 108. ZAKONA*

*(Zakon o prostornom uređenju NN 153/13, 65/17, 114/18, 39/19, 98/19)

REPUBLIKA HRVATSKA

MINISTARSTVO PROSTORNOGA UREĐENJA,
GRADITELJSTVA I DRŽAVNE IMOVINE

UPRAVA ZA PROSTORNO UREĐENJE
I DOZVOLE DRŽAVNOG ZNAČAJA

KLASA: 350-02/21-13/23
UR.BROJ: 531-06-1-2-21-4
Zagreb, 3. ožujka 2021.

ZADARSKA ŽUPANIJA
OPĆINA NOVIGRAD
Jedinstveni upravni odjel

Trg kralja Tomislava 1
23312 NOVIGRAD

PREDMET: **Suglasnost na konačni prijedlog II. Izmjena i dopuna Urbanističkog plana uređenja „Crnopalj“**

-suglasnost, izdaje se

VEZA: dopis KLASA: 350-02/20-01/06, URBROJ: 2198/08-02-21-27, od 7. siječnja 2021. godine.

Temeljem odredbe članka 108. Zakona o prostornom uređenju („Narodne novine“ br. 153/13, 65/17, 114/18, 39/19 i 98/19 – u daljnjem tekstu: Zakon) Ministarstvo prostornoga uređenja, graditeljstva i državne imovine izdaje

S U G L A S N O S T

da je Konačni prijedlog II. Izmjena i dopuna Urbanističkog plana uređenja „Crnopalj“ („Službeni glasnik Zadarske županije br. 13/08., 22/10. - pročišćeni tekst, 1/12. - ispravak) izrađen u skladu s odredbama Zakona kojima se uređuje zaštićeno obalno područje mora.

REPUBLIKA HRVATSKA - MINISTARSTVO PROSTORNOGA UREĐENJA, GRADITELJSTVA I DRŽAVNE IMOVINE - ZAGREB

MINISTAR
Darko Horvat

IV.6. IZVJEŠĆE O JAVNOJ RASPRAVI

REPUBLIKA HRVATSKA
ZADRASKA ŽUPANIJA
OPĆINA NOVIGRAD

Zagreb-Novigrad, 18. studenog 2020. godine

Sukladno odredbi članka 102. i 103. Zakona o prostornom uređenju ("Narodne novine", broj 153/2013, 65/2017, 114/2018 i 39/2019.) nositelj izrade Plana Općina Novigrad i stručni izrađivač Plana ARHEO d.o.o. Zagreb sačinili su

IZVJEŠĆE O JAVNOJ RASPRAVI O PRIJEDLOGU II. IZMJENA I DOPUNA URBANISTIČKOG PLANA UREĐENJA "CRNOPALJ"

Na temelju Zakona o prostornom uređenju ("Narodne novine", broj 153/2013, 65/2017, 114/2018 i 39/2019), te provedene rasprave o prijedlogu II. Izmjena i dopuna Urbanističkog plana uređenja "Crnopalj" , sačinjava se Izvješće o javnoj raspravi.

Datum i vrijeme održavanja javnog izlaganja objavljeno je u Zadarskom listu, – www.mgipu.hr,19.10 2020. na web stranici Općine Novigrad - www.opcina-novigrad.hr i oglasnoj ploči.

1. Javni uvid u trajanju od 29.listopada 2020. do 12. studenog 2020. godine svakim radnim danom od 09:00 do 14:00 sati, u prostorijama Općine Novigrad, Trg kralja Tomislava 1, 23312 Novigrad.
2. Javno izlaganje o Prijedlogu održano je 03. studenog 2020. godine, u 12.00 sati, u prostorijama Općine Novigrad, Trg kralja Tomislava 1, 23312 Novigrad.

Nositelj izrade predmetnog Plana dostavio je pozive prema članku 97. Zakona o prostornom uređenju ("Narodne novine", broj 153/2013, 65/2017, 114/2018 i 39/2019.), te Odluci o izradi predmetnog Plana.

Tijekom javne rasprave o prijedlogu II. Izmjena i dopuna Urbanističkog plnala uređenja "Crnopalj", vođen je Zapisnik (u prilogu).

Sve pristigle primjedbe su obrađene, sastavni su dio ovog Izvješća i nalaze se u prilogu.

OPĆINA NOVIGRAD
Pročelnica jedinstvenog
upravnog odjela
Željka Kokić

ARHEO d.o.o.

Odgovorni voditelj izrade Plana
Mario Pezelj

PRILOZI:

- Zaključak Općinskog načelnika o utvrđivanju Prijedloga II. Izmjena i dopuna Urbanističkkog plana uređenja "Crnopalj" za javnu raspravu,
- Pozivi na javnu raspravu - posebne obavijesti o javnoj raspravi, Objava javne rasprave u Zadarskom listu;
- Objava javne rasprave na web stranici Općine Novigrad, oglasnoj ploči te na stranicama Ministarstva prostornog uređenja, graditeljstva i državne imovnine 19. 10. 2020;
- Zapisnik s javnog izlaganja,
- Popis prisutnih na javnom izlaganju,
- Primjedbe s javne rasrpave

REPUBLIKA HRVATSKA
ZADARSKA ŽUPANIJA
OPĆINA NOVIGRAD
OPĆINSKI NAČELNIK

KLASA:350-02/20-01/06
URBROJ:2198/08-02-20-12
Novigrad, 19.10.2020.. godine

Na temelju članka 95. Zakona o prostornom uređenu ("Narodne novine", broj 153/13., 65/17, 114/18, 39/19, 98/19) i članaka 53. Statuta Općine Novigrad (Službeni glasnik Općine Novigrad 08/13) Općinski načelnik dana 19.10. 2020. godine donosi:

ODLUKU
O UTVRĐIVANJU PRIJEDLOGA
ZA JAVNU RASPRAVU
II. IZMJENA I DOPUNA
URBANISTIČKOG PLANA UREĐENJA
"CRNOPALJ"

I.

Utvrđuje se prijedlog II. izmjena i dopuna Urbanističkog plana uređenja "Crnopalj" (u daljnjem tekstu: Plan)

Prijedlog Plana za javnu raspravu izradio je izrađivač plana ARHEO d.o.o., Zagreb, Tomislavova 11.

II

Prijedlog Plana sastoji se od tekstualnog dijela, grafičkog dijela, obrazloženja i sažetka za javnost.

III.

Ovlašćuje se Jedinstveni upravni odjel Općine Novigrad da provede javnu raspravu o prijedlogu Plana, sukladno Zakonu o prostornom uređenju ("Narodne novine", broj 153/13., 65/17, 114/18, 39/19, 98/19).

Određuje se javni uvid u prijedlog Plana u trajanju od 15 dana.

Javni uvid će se održati od 29.10.2020. godine do 12.11. 2020. godine u prostorijama Općine Novigrad, Trg kralja Tomislava 1, 23312 Novigrad, svakim radnim danom od 09:00 do 14:00 sati.

Za vrijeme javnog uvida, Nositelj izrade (Jedinstveni upravni odjel Općine Novigrad) i Izrađivač Plana, održat će javno izlaganje prijedloga Plana, u prostorijama Općine Novigrad, Trg kralja Tomislava 1, 23312 Novigrad,03.11. 2020. godine u 12:00 sati.

IV.

Utvrđuje se tekst objave javne rasprave o prijedlogu Plana koji će biti objavljen u dnevnom tisku te na internet stranicama Općine Novigrad i Ministarstva graditeljstva i prostornog uređenja koji čini sastavnicu ove Odluke.

V.

Zadužuje se Jedinstveni upravni Odjel Općine Novigrad da osigura javni uvid u prijedlog Plana, a sve sukladno Zakonu o prostornom uređenju ("Narodne novine", broj 153/13., 65/17, 114/18, 39/19, 98/19).

OPĆINSKI NAČELNIK
JOSO KLAPAN

Republika Hrvatska
Zadarska Županija
Općina Novigrad
Jedinstveni upravni odjel

Trg Kralja Tomislava 1
23312 Novigrad

KLASA:350-02/20-01/06
URBROJ:2198/08-03-20-13
Novigrad,19.10.2020. godine

Sukladno odredbi članka 96., stavka 3. i 4., Zakona o prostornom uređenu ("Narodne novine", broj 153/13., 65/17, 114/,18 i 39/19) i članka 65. Statuta Općine Novigrad ("Službeni glasnik Općine Novigrad broj 08/13) pročelnik Jedinstvenog upravnog odjela Općine Novigrad dostavlja posebnu pisanu

OBAVIJEST
o javnoj raspravi o prijedlogu
II. Izmjena i dopuna
Urbanističkog plana uređenja
"Crnopalj"

Obavještavaju se javnopravna tijela određena posebnim propisima koje su dala ili trebala dati zahtjeve za izradu II. Izmjena i dopuna Urbanističkog plana uređenja "Crnopalj" (dalje u tekstu: prijedlog Plana), da će se o prijedlogu Plana održati javna rasprava.

Javna rasprava o prijedlogu Plana trajati će 15 dana, **od 29.10. 2020. godine do 12.11. 2020. godine** svakim radnim danom od 09:00 do 14:00 sati, a u vrijeme trajanja javne rasprave prijedlog Plana biti će izložen javnom uvidu u prostorijama Općine Novigrad, Trg kralja Tomislava 1, 23312 Novigrad svakog radnog dana od 09:00 do 14:00 sati.

Nositelj izrade i izrađivač Plana održati će javno izlaganje o prijedlogu Plana u prostorijama Općine Novigrad, Trg kralja Tomislava 1, 23312 Novigrad, dana **03.11.2020. godine s početkom u 12.00 sati.**

Pisana očitovanja, primjedbe i prijedloge na prijedlog Plana sudionici u javnoj raspravi mogu dostaviti nositelju izrade tijekom javne rasprave, a najkasnije do **12.11.2020. godine**, na adresu: Jedinstveni upravni odjel Općine Novigrad, Trg kralja Tomislava 1, 23312 Novigrad, s naznakom "Očitovanje na prijedlog II. Izmjena i dopuna Urbanističkog plana uređenja "Crnopalj"

Ukoliko u navedenom roku ne dostavite pisano očitovanje na prijedlog Plana smatrati će se da nemate primjedbi.

Prije upućivanja konačnog prijedloga Plana Općinskom vijeću Općine Novigrad na donošenje, Jedinstveni upravni odjel Općine Novigrad, kao nositelj izrade dostavit će sudionicima u javnoj raspravi pisanu obavijest s obrazloženjem o razlozima neprihvaćanja, odnosno djelomičnog prihvaćanja njihovih očitovanja, prijedloga i primjedbi.

Također Vas ovim putem obavještavamo da ukoliko ste dostavili zahtjeve za izradu Plana temeljem članka 101. Zakona o prostornom uređenju ("Narodne novine", broj 153/13., 65/17, 114/,18, 39/19, 98/19), date mišljenje o prihvaćanju tih zahtjeva, odnosno mišljenja o primjeni posebnog propisa ili dokumenta koji je od utjecaja na Plan.

PROČELNIK
Željka Kekić dip.oec.

DOSTAVITI:

1. HEP d.d. Elektra Zadar, Kralja Dmitra Zvonimira 8, 23000 Zadar
2. Hrvatska agencija za poštu i elektroničke komunikacije, Jurišićeva 13, 10000 Zagreb
3. Hrvatske vode, VGO Split, Vukovarska 38, 21000 Split
4. Zadarska županija, Upravni odjel za provedbu dokumenata prostornog uređenja i gradnje, Zadar, Brne Krnarutića 13, 23 000 Zadar
5. Ministarstvo unutarnjih poslova, PU Zadarska, Odjel zaštite od požara i civilne zaštite, Andrije Hebranga bb 23000 Zadar
6. Ministarstvo unutarnjih poslova, Ravnateljstvo civilne zaštite, Područni ured Zadar, Andrije Hebranga 11c, 23 000 Zadar
7. Županijska uprava za ceste Zadarske županije, Zrinsko-Frankopanska 10/2, 23000 Zadar
8. Hrvatske šume d.o.o. Zagreb - Uprava šuma podružnica Split, Kralja Zvonimira 35, 21 000 Split
9. Ministarstvo kulture, Uprava za zaštitu kulturne baštine, Konzervatorski odjel u Zadru, Ilije Smiljanića 3, 23000 Zadar
10. EVN Croatia Plin d.o.o , Hrvatskog sabora 42, 23 000 Zadar
11. Ministarstvo pomorstva, prometa i infrastrukture, Lučka kapetanija Zadar, Liburnska obala 8, 23 000 Zadar
12. Županijska lučka uprava Zadar, Liburnska obala 6/1, 23000 Zadar
13. Hrvatske ceste, tehnička ispostava Zadar, Stube Narodnog lista bb, 23000 Zadar
14. Vodovod d.o.o. Zadar, Špire Brusine 17, 23000 Zadar

15. Zadarska županija, Upravni odjel za more i turizam , B. Petranovića 8, 23 000 Zadar

16. Zavod za prostorno uređenje Zadarske županije, Braće Vranjanin 11, 23 000 Zadar

17. Ministarstvo prostornog uređenja, graditeljstva i državne imovine , Ulica Republike Austrije 20, 10 000 Zagreb

18. Javna ustanova Natura Jadera Zadar, Braće Vranjanina 11, 23000 Zadar

19. Ministarstvo gospodarstva i održivog razvoja, Radnička cesta 80, 10000 Zagreb

Prilog:

1) Prijedlog II. Izmjena i dopuna Urbanističkog plana uređenja "Crnopalj"
2) Ranije dan zahtjev ili smjernica za izradu prijedloga Plana;

Hrvatska pošta
Post inc. / Republika Hrvatska

ADVICE of receipt/of delivery/of payment
POVRATNICA — Obavijest o primju/uručenju/isplati

P-21/CN 07

Office of posting: 23 312
Date: 20.10.2020

Addressee of the item: Ministarstvo poslovnog uređenja, graditeljstva i državne imovine, Ulica Republike Austrije 20, 10000 Zagreb

Nature of the item/Vrsta pošiljke: Registered Letter / Preporučena pošiljka; Postal parcel / Poštanska pošiljka; Insured letter / Pošiljka s vrijednosti; Value Shipment / Vrijednosna pošiljka; Amount / Iznos

AR RF 23 510 281 9 HR

Date: 22-10-2020

The advice may be signed by the addressee or, if the regulations of the country of destination so provide, by another authorised person.

AR

On postal service / Poštanska ispuštena

Stamp of the office returning the advice

Return to / Vratiti

Name: Općina Novigrad
Street and nº: Trg kralja Tomislava 1
Locality and country: 23 312 Novigrad
Hrvatska

Klasa: 350-02/20-01/06
Ur.br.: 2198/08-03-20-13

Ozn. za naručitelja: 75/2016 — Hrvatska pošta

Hrvatska pošta
Post inc. / Republika Hrvatska

ADVICE of receipt/of delivery/of payment
POVRATNICA — Obavijest o primju/uručenju/isplati

P-21/CN 07

Office of posting: 23 812
Date: 20.10.2020

Addressee of the item: Hrvatske vode, VGO Split, Vukovarska 38, 21000 Split

Nature of the item/Vrsta pošiljke: Registered Letter / Preporučena pošiljka; Postal parcel / Poštanska pošiljka; Insured letter / Pošiljka s vrijednosti; Value Shipment / Vrijednosna pošiljka; Amount / Iznos

AR RF 23 510 297 2 HR

Meets on a destination/Ispunjava se na odredištu

The item mentioned above has been duly delivered / uručena je — paid / isplaćena je

Date: 20

The advice may be signed by the addressee or, if the regulations of the country of destination so provide, by another authorised person.

AR

On postal service / Poštanska ispuštena

Stamp of the office returning the advice

Return to / Vratiti

Name: Općina Novigrad
Street and nº: Trg kralja Tomislava 1
Locality and country: 23 312 Novigrad
Hrvatska

Klasa: 350-02/20-01/06
Ur.br.: 2198/08-03-20-13

Ozn. za naručitelja: 75/2016 — Hrvatska pošta

Hrvatska pošta
Post inc. / Republika Hrvatska

ADVICE of receipt/of delivery/of payment
POVRATNICA — Obavijest o primju/uručenju/isplati

P-21/CN 07

Office of posting: 23 312
Date: 20.10.2020

Addressee of the item: Ministarstvo unutarnjih poslova, Ravnateljstvo civilne zaštite, Područni ured Zadar, A. Hebranga 11c, 23000 Zadar

Nature of the item/Vrsta pošiljke: Registered Letter / Preporučena pošiljka; Postal parcel / Poštanska pošiljka; Insured letter / Pošiljka s vrijednosti; Value Shipment / Vrijednosna pošiljka; Amount / Iznos

AR RF 23 510 294 1 HR

Meets on a destination/Ispunjava se na odredištu

The item mentioned above has been duly delivered / uručena je — paid / isplaćena je

Date: 26-10-2020

POŠTA NEDOSTUPNA

AR

On postal service / Poštanska ispuštena

Stamp of the office returning the advice

Return to / Vratiti

Name: Općina Novigrad
Street and nº: Trg kralja Tomislava 1
Locality and country: 23 312 Novigrad
Hrvatska

Klasa: 350-02/20-01/06
Ur.br.: 2198/08-03-20-13

POVRATNICA — Obavijest o prijmu/uručenju/isplati

P-21/CN 07

AR

Office of posting: 23 312

Date: 20.10.20.

Addressee of the item: Ministarstvo pomorstva, prometa i infrastrukture Lučka kapetanija Zadar Liburnska obala 8, 23000 Zadar

Nature of the item: REPUBLIKA HRVATSKA MINISTARSTVO POMORSTVA, PROMETA I INFRASTRUKTURE UPRAVA SIGURNOSTI PLOVIDBE LUČKA KAPETANIJA ZADAR

AR RF 23 510 292 2 HR

Meets on a destination/Ispunjava se na odredištu

PROMETA I INFRASTRUKTURE UPRAVA SIGURNOSTI PLOVIDBE LUČKA KAPETANIJA ZADAR

-10-2020

Return to / Vratiti

Name: Općina Novigrad

Street and nr: Trg kralja Tomislava 1

Locality and country: 23 312 Novigrad Hrvatska

Klasa: 350-02/20-01/06

Ur.br.: 2198/08-03-20-13

Hrvatska pošta

ADVICE of receipt/of delivery/of payment

POVRATNICA — Obavijest o prijmu/uručenju/isplati

P-21/CN 07

AR

Office of posting: 23 312

Date: 20.10.20.

Addressee of the item: Zadarska županija, Upravni odjel za poslove dek. prostornog uređenja i gradnje, 3 mo Kneževića 13, Zadar

Nature of the item/Vrsta pošiljke

AR RF 23 510 296 9 HR

Meets on a destination/Ispunjava se na odredištu

Date: 22/10/20

REPUBLIKA HRVATSKA ZADARSKA ŽUPANIJA

Return to / Vratiti

Name: Općina Novigrad

Street and nr: Trg kralja Tomislava 1

Locality and country: 23 312 Novigrad Hrvatska

Klasa: 350-02/20-01/06

Ur.br.: 2198/08-03-20-13

Hrvatska pošta

ADVICE of receipt/of delivery/of payment

POVRATNICA — Obavijest o prijmu/uručenju/isplati

P-21/CN 07

AR

Office of posting: 23 312

Date: 20.10.20.

Addressee of the item: Hrvatska agencija za poštu i elektronske komunikacije, Hrvatska 13, 10 000 Zagreb

Nature of the item/Vrsta pošiljke

AR RF 23 510 298 6 HR

Meets on a destination/Ispunjava se na odredištu

Date: 20

HAKOM, ZAGREB

Return to / Vratiti

Name: Općina Novigrad

Street and nr: Trg kralja Tomislava 1

Locality and country: 23 312 Novigrad Hrvatska

Klasa: 350-02/20-01/06

Ur.br.: 2198/08-03-20-13

Hrvatska pošta
Post Inc. / Republika Hrvatska

ADVICE of receipt/of delivery/of payment
POVRATNICA — Obavijest o prijmu/uručenju/isplati

P-21/CN 07

Office of posting: 23312
Date: 20.10.2020

Addressee of the item: Javna ustanova Nature
Kolodvorska Braće Vranjanina 11
23000 Zadar

Nature of the item: Vrsta pošiljke

Money order

Delivered / uručena je — paid / isplaćena je

Date: 2 0

23.10.2020

AR

Return to / Vratiti

Name: Općina Novigrad
Street and № / Ulica i br.: Trg kralja Tomislava 1
Locality and country: 23 312 Novigrad
Hrvatska

Klasa: 350-02/20-01/06
Ur. br.: 2198/08-03-20-13

Ozn. za narudžbu 75/2016 — Hrvatske pošte

Hrvatska pošta
Post Inc. / Republika Hrvatska

ADVICE of receipt/of delivery/of payment
POVRATNICA — Obavijest o prijmu/uručenju/isplati

P-21/CN 07

Office of posting: 23312
Date: 20.10.2020

Addressee of the item: Zavod za prostorno uređenje Zadarske županije Braće Vranjanina 11 23000 Zadar

Nature of the item: Vrsta pošiljke

Money order

Delivered / uručena je — paid / isplaćena je

Date: 23-10-2020

REPUBLIKA HRVATSKA
ZADARSKA ŽUPANIJA

AR

Return to / Vratiti

Name: Općina Novigrad
Street and № / Ulica i br.: Trg kralja Tomislava 1
Locality and country: 23 312 Novigrad
Hrvatska

Klasa: 350-02/20-01/06
Ur. br.: 2198/08-03-20-13

Ozn. za narudžbu 75/2016 — Hrvatske pošte

Hrvatska pošta
Post Inc. / Republika Hrvatska

ADVICE of receipt/of delivery/of payment
POVRATNICA — Obavijest o prijmu/uručenju/isplati

P-21/CN 07

Office of posting: 23312
Date: 20.10.2020

Addressee of the item: Hrvatske šume d.o.o. Zagreb Uprava šuma podružnica Split, Kralja Zvonimira br. 21 000 Split

Nature of the item: Vrsta pošiljke

SPLIT 23.10.20 21102

AR

Return to / Vratiti

Name: Općina Novigrad
Street and № / Ulica i br.: Trg kralja Tomislava
Locality and country: 23 312 Novigrad
Hrvatska

Klasa: 350-02/20-01/06

Hrvatska pošta

ADVICE of receipt/of delivery/of payment
POVRATNICA — Obavijest o prijmu/uručenju/isplati

P-21/CN 07

AR

Office of posting: 23 812 — Date: 20.10.2020

Addressee of the item: EVN Croatia Plin d.o.o. Hrvatskog sokola 42, 23000 Zadar

AR RF 23 510 290 7 HR

Return to / Vratiti:
Name: Općina Novigrad
Street and N°: Trg kralja Tomislava 1
Locality and country: 23 812 Novigrad
Hrvatska

Klasa: 350-02/20-01/06
Ur.br.: 2198/08-03-20-13

Obr. za naručbu 75/2016

Hrvatska pošta

ADVICE of receipt/of delivery/of payment
POVRATNICA — Obavijest o prijmu/uručenju/isplati

P-21/CN 07

AR

Office of posting: 23812 — Date: 20.10.2020

Addressee of the item: Županijska lučka uprava Zadar, Liburnska obala 6/I, 23000 Zadar

AR RF 23 510 2[illegible] 6 HR

Return to / Vratiti:
Name: Općina Novigrad
Street and N°: Trg kralja Tomislava 1
Locality and country: 23 812 Novigrad
Hrvatska

Klasa: 350-02/20-01/06
Ur.br.: 2198/08-03-20-13

Obr. za naručbu 75/2016

Hrvatska pošta

ADVICE of receipt/of delivery/of payment
POVRATNICA — Obavijest o prijmu/uručenju/isplati

P-21/CN 07

AR

Office of posting: 23812 — Date: 20.10.2020

Addressee of the item: Hrvatske ceste, tehnička ispostava Zadar, Službe Narodnog trga 06, 23000 Zadar

AR RF 23 510 284 0 HR

Return to / Vratiti:
Name: Općina Novigrad
Street and N°: Trg kralja Tomislava 1
Locality and country: 23 812 Novigrad
Hrvatska

Klasa: 350-02/20-01/06
Ur.br.: 2198/08-03-20-13

OPUNOMOĆENIK

Hrvatska pošta

ADVICE of receipt/of delivery/of payment
POVRATNICA — Obavijest o prijmu/uručenju/isplati

P-21/CN 07

On postal service
Poštanska služba

Office of posting
Ured/ured poštanskog ured: 23 312

Date
Datum: 20.10.2020.

Addressee of the item
Naslovnik pošiljke: Vodovod d.o.o.
Đ. Đ. Špire Brusine 17, 23000 Zadar

Nature of the item/Vrsta pošiljke

Registered Letter / Preporučena pošiljka
Postal parcel / Poštanska pošiljka
Insured letter / Pismo s vrijednosnim sadržajem
Value Shipment / Vrijednosna pošiljka
Amount / Iznos

Money order / Uplatnica

Details on a destination/Ispunjava se na odredištu
The item mentioned above has been duly
delivered / uručena je
paid / naplaćena
Receiver / Primatelj
22-10-2020

The advice may be signed by the addressee or, if the regulations of the country of destination so provide, by another authorised person.
Povratnica može potpisati primatelj ili, ako to propisi odredišne države dozvoljavaju, druga ovlaštena osoba ili zaposlenik poštanskog ureda.

AR RF 350 285 3 HR

AR

Return to
Vratiti

Name
Ime i prezime ili naziv tvrtke: Općina Novigrad

Street and No
Ulica i br.: Trg kralja Tomislava 1

Locality and country
Mjesto i država: 23 312 Novigrad
Hrvatska

OPUNOMOĆENIK

Klasa: 350-02/20-01/06
Ur.br.: 2198/08-03-20-13

Ozn. za nabavu: 75/2015 Hrvatska pošta d.d.

Hrvatska pošta

ADVICE of receipt/of delivery/of payment
POVRATNICA — Obavijest o prijmu/uručenju/isplati

P-21/CN 07

On postal service
Poštanska služba

Office of posting
Ured/ured poštanskog ured: 23 312

Date
Datum: 20.10.2020.

Addressee of the item
Naslovnik pošiljke: Županijska uprava za ceste Zadarske županije, Franko-Franjevačka 10/2, 23000 Zadar

Nature of the item/Vrsta pošiljke

Registered Letter / Preporučena pošiljka
Postal parcel / Poštanska pošiljka
Insured letter / Pismo s vrijednosnim sadržajem
Value Shipment / Vrijednosna pošiljka
Amount / Iznos

Money order / Uplatnica

Details on a destination/Ispunjava se na odredištu
The item mentioned above has been duly
delivered / uručena je
paid / naplaćena
Receiver / Primatelj

The advice may be signed by the addressee or, if the regulations of the country of destination so provide, by another authorised person.
Povratnica može potpisati primatelj ili, ako to propisi odredišne države dozvoljavaju, druga ovlaštena osoba ili zaposlenik poštanskog ureda.

AR RF 23 510 293 8 HR

AR

Return to
Vratiti

Name
Ime i prezime ili naziv tvrtke: Općina Novigrad

Street and No
Ulica i br.: Trg kralja Tomislava 1

Locality and country
Mjesto i država: 23 312 Novigrad
Hrvatska

OPUNOMOĆENIK

Klasa: 350-02/20-01/06
Ur.br.: 2198/08-03-20-13

Ozn. za nabavu: 75/2015 Hrvatska pošta d.d.

ADVICE of receipt/of delivery/of payment
POVRATNICA — Obavijest o prijmu/uručenju/isplati

P-21/CN 07

On postal service
Poštanska služba

Date
20.10.2020

AR

Return to
Vratiti

Name
Ime i prezime ili naziv tvrtke: Općina Novigrad

Street and No
Ulica i br.: Trg kralja Tomislava 1

Locality and country
Mjesto i država: 23 312 Novigrad
Hrvatska

Klasa: 350-02/20-01/06
Ur.br.: 2198/08-03-20-13

AR

22-10-2020

Hrvatska pošta
Croatian Post Inc. / Republika Hrvatska

ADVICE of receipt/of delivery/of payment
POVRATNICA — Obavijest o prijmu/uručenju/isplati

P-21/CN 07

AR

On postal service
Poštanska služba

Office of posting: 23 312
Date: 2010 20 20

Addressee of the item: HEP d.d. Elektra Zadar, Kralja Dmitra Zvonimira 8, 23000 Zadar

Nature of the item/Vrsta pošiljke
Registered/Letter — Preporučena/Pismo
Postal parcel — Preporučena
Insured letter
Value Shipment — Vrijednosna pošiljka
Amount — Iznos
Money order — Uputnica

AR RF 23 510 299 0 HR

Meets on a destination/Ispunjava se na odredištu
The item mentioned above has been duly — Gore navedena pošiljka
delivered — uručena je
paid — isplaćena je
Date
Signature — Potpis / pečat

HEP - Operator distribucijskog sustava d.o.o. ZAGREB
DISTRIBUCIJSKO PODRUČJE
ELEKTRA ZADAR

The advice may be signed by the addressee or, if the regulations of the country of destination so provide, by another authorised person.
Ovaj obavijest može potpisati primatelj ili, ako to propisi odredišne države dopuštaju, druga ovlaštena osoba iz najbližeg obavljanja poštanskog ureda.

Stamp of the office returning the advice
Otisak žiga poštanskog ureda koji vraća obavijest

Return to — Vratiti
Name — Ime i prezime ili naziv tvrtke: Općina Novigrad
Street and N° — Ulica i br.: Trg kralja Tomislava 1
Locality and country — Mjesto i država: 23 312 Novigrad, Hrvatska

To be filled in by the sender — Ispunjava pošiljatelj

Klasa: 350-02/20-01/06
Ur.br.: 2188/08-03-20-13

Ozn. za naručitelja: 75/2018 — Hrvatska pošta d.

Hrvatska pošta
Croatian Post Inc. / Republika Hrvatska

ADVICE of receipt/of delivery/of payment
POVRATNICA — Obavijest o prijmu/uručenju/isplati

P-21/CN 07

AR

On postal service
Poštanska služba

Office of posting: 23 312
Date: 2010 20 20

Addressee of the item: Ministarstvo unutarnjih poslova, Policijska uprava zadarska, odjel zaštite od požara civilne zaštite, A. Hebranga bb, 23000 Zadar

Nature of the item/Vrsta pošiljke
Registered/Letter — Preporučena/Pismo
Postal parcel — Preporučena
Insured letter
Value Shipment — Vrijednosna pošiljka
Amount — Iznos

AR RF 23 510 295 5 HR

Meets on a destination/Ispunjava se na odredištu
The item mentioned above has been duly — Gore navedena pošiljka
delivered — uručena je
paid — isplaćena je
Date: 22-10-2020
Signature — Potpis / pečat

OPUNOMOĆENIK

The advice may be signed by the addressee or, if the regulations of the country of destination so provide, by another authorised person.
Ovaj obavijest može potpisati primatelj ili, ako to propisi odredišne države dopuštaju, druga ovlaštena osoba iz najbližeg obavljanja poštanskog ureda.

Stamp of the office returning the advice
Otisak žiga poštanskog ureda koji vraća obavijest

Return to — Vratiti
Name — Ime i prezime ili naziv tvrtke: Općina Novigrad
Street and N° — Ulica i br.: Trg kralja Tomislava 1
Locality and country — Mjesto i država: 23 812 Novigrad, Hrvatska

To be filled in by the sender — Ispunjava pošiljatelj

Klasa: 350-02/20-01/06
Ur.br.: 2188/08-03-20-13

Ozn. za naručitelja: 75/2018 — Hrvatska pošta d.

Hrvatska pošta
Croatian Post Inc. / Republika Hrvatska

ADVICE of receipt/of delivery/of payment
POVRATNICA — Obavijest o prijmu/uručenju/isplati

P-21/CN 07

AR

On postal service
Poštanska služba

Office of posting: 23 312
Date: 2010 20 20

Addressee of the item: Zadarska županija, Upravni odjel za more i turizam, B. Petranovića 8, 23000 Zadar

Nature of the item/Vrsta pošiljke
Registered/Letter — Preporučena/Pismo
Postal parcel — Preporučena
Insured letter
Value Shipment — Vrijednosna pošiljka
Amount — Iznos
Money order — Uputnica

AR RF 23 510 296 7 HR

Meets on a destination/Ispunjava se na odredištu
The item mentioned above has been duly — Gore navedena pošiljka
delivered — uručena je
paid — isplaćena je
Date: 22-10-2020

REPUBLIKA HRVATSKA ŽUPANIJA

The advice may be signed by the addressee or, if the regulations of the country of destination so provide, by another authorised person.

Stamp of the office returning the advice
Otisak žiga poštanskog ureda koji vraća obavijest

Return to — Vratiti
Name — Ime i prezime ili naziv tvrtke: Općina Novigrad
Street and N° — Ulica i br.: Trg kralja Tomislava 1
Locality and country — Mjesto i država: 23 812 Novigrad, Hrvatska

To be filled in by the sender — Ispunjava pošiljatelj

Klasa: 350-02/20-01/06

REPUBLIKA HRVATSKA
ZADARSKA ŽUPANIJA
OPĆINA NOVIGRAD
JEDINSTVENI UPRAVNI ODJEL

Klasa:350-02/20-01/06
Urbroj:2198/08-03-20-14
Novigrad,20.10.2020.

Na temelju čl. 96. Zakona o prostorom uređenju ("Narodne novine" 153/13, 65/17, 114/18, 39/19) Jedinstveni upravni odjel dana 20.10.2020. godine objavljuje:

JAVNU RASPRAVU O PRIJEDLOGU
II. IZMJENA I DOPUNA
URBANISTIČKOG PLANA UREĐENJA
"CRNOPALJ"

1. Objavljuje se javna rasprava o prijedlogu II. Izmjena i dopuna Urbanističkog plana uređenja "Crnopalj" (u daljnjem tekstu Plan)

2. Javna rasprava o prijedlogu Plana održat će se u periodu od **29.10.2020. godine do 12.11. 2020. godine.**

3. Javni uvid o prijedlogu Plana, biti će svakog radnog dana osim subote u vremenu od **09:00 sati 14:00 do sati** u prostorijama Općine Novigrad. Na javnom uvidu biti će izložen tekstualni i grafički dio prijedloga Plana te sažetak za javnost.

4.Javno izlaganje održati će se **03.11. 2020. godine. u 12:00 sati** u prostorijama Općine Novigrad, Trg kralja Tomislava 1, 23312 Novigrad.

5. Očitovanja, mišljenja, prijedlozi i primjedbe na izloženi prijedlog Plana mogu se davati do zaključivanja ponovne javne rasprave na slijedeći način:

-Tijela državne uprave, upravna tijela županije te pravne osobe s javnim ovlastima dostavljaju pisana mišljenja Jedinstvenom upravnom odjelu Općine Novigrad. Trg kralja Tomislava 1, 23312 Novigrad.

- Građani i udruge dostavljaju očitovanja, mišljenja, prijedloge i primjedbe na slijedeći način:

Upisivanjem primjedbi u knjigu uz prijedlog Plana na javom uvidu;

Iskazivanjem primjedbi u zapisnik koji će se voditi pri javnom izlaganju dana 03.11. 2020. godine:
Upućivanjem pisanih primjedbi na adresu: Jedinstveni upravni odjel Općine Novigrad, Trg kralja Tomislava 1, 23312 Novigrad.

Pisane primjedbe mogu se dostaviti Jedinstvenom upravnom odjelu Općine Novigrad zaključno s 12.11. 2020. godine.

Očitovanja, mišljenja, prijedlozi i primjedbe koji nisu dostavljeni u roku te koji nisu čitko napisani, potpisani imenom i prezimenom te adresom podnositelja neće se uzeti u obzir u pripremi Izvješća o javnoj raspravi.

PROČELNIK
Željka Kokić dipl.oec.

MONODRAMA 'Vla-vla-vlajland cabaret' zasluženo prikupila sve ovacije publike

Kako izgleda kada se smijeh stvarnoga života umiješa u umjetnost

Predstava Kazališta Moruzgva prati lik Vlajne čistačice, narodne feministkinje i heroine, koju maestralno utjelovljuje naša glumica Ecija Ojdanić

ZAGREB •• Kažu da je osmijeh glavni pokretač svega. Slovi također kao 'razlog' najkraće udaljenost između ljudi. Upravo u razdoblju kada je socijalna distanca iznimno važna, smijeh je taj koji nas zbližava, koji djeluje na nas kao svojevrsna terapija, podiže raspoloženje i širi pozitivnu energiju. A kako izgleda kada se smijeh stvarnoga života umiješa u umjetnost, imali smo priliku vidjeti na jučerašnjoj premijeri mondrame 'Vla-Vla-Vlajland cabaret'. Predstava Kazališta Moruzgva prati lik Vlajne čistačice, narodne feministkinje i heroine, koju maestralno utjelovljuje naša glumica Ecija Ojdanić.

Sudbina mnogih

Na ovom katarzičnom putovanju kroz simpatičan lik Vlajne čistačice na humorističan, ali i na poučan način prikazana je sudbina mnogih građana naše zemlje koje je želja za boljim životom odvela u, već svima dobro nam poznatu, Njemačku. Predstava prati raznorazne smiješne situacije s kojima se morala suočiti heroina Vlajna, kao što su kulturološki nesporazumi te atipične spoznaje i zavrzlame. Također se dotiče i aktualne epidemije koronavirusa, te je unatoč svim ograničenjima koja nam virus donosi u naša kazališta, smijeh bio neizostavan detalj svih prisutnih, primjetan čak i ispod maske. Sinočnju premijeru nisu propustili – Robert Orhel, Luka Nižetić, Slavko Sobin, Perica Martinović, Petra Dugandžić, Miro Ungar, Ema Rudnički, Kristina Burja, Lana Pavić, Maja Cvjetković Kević, Ivica Pucar, Iva Jerković, Livio Badurina, dr. Vesna Ramljak te mnogi drugi.

Redatelj i autor teksta Ivan Leo Lemo zaslužan je za ovaj slikoviti prikaz čistokrvne Vlajne koja punog srca, sa svim svojim dobrim i lošim stranama, puna predrasuda, ali velikog srca gazi kroz život. Glazbu koja prati cijeli cabaret, oplemenio je skladatelj Zvonimir Dusper Dus, a dramski je prošaran satiričnim pjesmicama – gangama.



Ecija Ojdanić utjelovila je simpatičan lik čistačice

Zoran TRIMA

Cabaret je prošaran satiričnim pjesmicama – gangama

Za scenografiju se pobrinula Irena Kraljić, a kostimografkinja Martina Ptičar zajedno s dizajnericom Kristinom Burjom (Krie Design) zaslužne su za izdanja u kojima se na sceni pojavljuje glavna i jedina protagonistica.

Pun pogodak

Sudeći po reakcijama prisutnih, usudimo se reći kako je predstava bila pravi pogodak u sridu. Svi oni koji nisu imali sreću pogledati predstavu koja pogađa u sridu, imaju za to priliku 29.10 i 28.11 u kazalištu Vidra ili u nastavku već dogovorene turneje po Hrvatskoj. Ulaznice za zagrebačke izvedbe moguće je kupiti online klikom OVDJE.

Kazališta su za sada najmanje rizični zatvoreni prostori i publika se ne boji dolaska u kazališta jer se poštuju sve mjere propisane od Stožera civilne zaštite i HZJZ-a - gdje se poštuje razmak između ljudi od 1,5 m, sjedala su točno obilježena tko gdje smije sjediti. Publici se na ulazu mjeri tjelesna temperatura i vodi evidencija o dolasku. (zl)

Sutra se održavaju XVII. dani makedonske kulture

Poezija bez granica u Gradskoj knjižnici Zadar

ZADAR •• Makedonsko kulturno društvo »Biljana« Zadar, u suradnji s predstavnicom makedonske nacionalne manjine Zadarske županije poziva na: »XVII. DANI MAKEDONSKE KULTURE - POEZIJA BEZ GRANICA«.

Pjesnici će čitati svoje pjesme na materinskom jeziku. Gosti: pjesnici Zadarske i Šibenско – Kninske županije.

Rad, entuzijazam i ljubav za makedonsku kulturu, jezik i običaje odlika su članova Makedonskog kulturnog društva »Biljana«, jednoga od najaktivnijih društava nacionalnih manjina u Zadru na čelu s predsjednicom Mirjanom Majić. Makedonsko kulturno društvo Biljana trenutačno ima šezdesetak članova koji brojnim aktivnostima i manifestacijama njeguju makedonsku tradiciju, ali s njom nastoje upoznati i ostale Zadrane. S ostalim zadarskim društvima i zajednicama nacionalnih manjina imaju odličnu suradnju, koja se najviše manifestira međusobnim prisustvovanjem kulturnim i ostalim događanjima. U Hrvatskoj je ukupno šest makedonskih društava (u Zadru, Zagrebu, Splitu, Osijeku, Puli i Rijeci) koja su objedinjena u Zajednicu Makedonaca.

Uz gostujuće pjesnike MKD »Biljana« Zadar, pjesme će čitati pjesnici: HKD- ogranak Zadar, udruga RIS-Riječi iznad svega, pjesnici: Vira, Nina, Knina Poličnika, nacionalne manjine i dr.

Srijeda, 21. listopada 2020. godine u 17. sati., dvorište Gradske knjižnice Zadar, Stjepana Radić 11. b., Zadar. Obvezno nošenje maske za lice uz poštivanje distance. Pokrovitelji: Savjet za nacionalne manjine Republike Hrvatske, Predstavnica makedonske nacionalne manjine Zadarske županije.

Radujemo se Vašem dolasku, poručuju organizatori.

N. ŠIMIĆ TONIN

REPUBLIKA HRVATSKA
ZADARSKA ŽUPANIJA
OPĆINA NOVIGRAD
JEDINSTVENI UPRAVNI ODJEL
Klasa: 350-02/20-01/06
Urbroj: 2198/08-03-20-14
Novigrad, 20.10.2020

Na temelju čl. 96. Zakona o prostorom uređenju ("Narodne novine" 153/13, 65/17, 114/18, 39/19) Jedinstveni upravni odjel dana 20.10.2020. godine objavljuje:

JAVNU RASPRAVU
O PRIJEDLOGU II. IZMJENA I DOPUNA URBANISTIČKOG PLANA UREĐENJA "CRNOPALJ"

1. Objavljuje se javna rasprava o prijedlogu II. Izmjena i dopuna Urbanističkog plana uređenja "Crnopalj" (u daljnjem tekstu Plan)
2. Javna rasprava o prijedlogu Plana održat će se u periodu od **29.10.2020. godine do 12.11. 2020. godine.**
3. Javni uvid o prijedlogu Plana, bit će svakog radnog dana osim subote u vremenu **od 09:00 sati do 14:00 sati** u prostorijama Općine Novigrad. Na javnom uvidu biti će izložen tekstualni i grafički dio prijedloga Plana te sažetak za javnost.
4. Javno izlaganje održat će se **03.11.2020. godine. u 12:00 sati** u prostorijama Općine Novigrad, Trg kralja Tomislava 1, 23312 Novigrad.
5. Očitovanja, mišljenja, prijedlozi i primjedbe na izloženi prijedlog Plana mogu se davati do zaključivanja ponovne javne rasprave na sljedeći način:
• Tijela državne uprave, upravna tijela županije te pravne osobe s javnim ovlastima dostavljaju pisana mišljenja Jedinstvenom upravnom odjelu Općine Novigrad, Trg kralja Tomislava 1, 23312 Novigrad.
• Građani i udruge dostavljaju očitovanja, mišljenja, prijedloge i primjedbe na sljedeći način:
- upisivanjem primjedbi u knjigu uz prijedlog Plana na javom uvidu;
- iskazivanjem primjedbi u zapisnik koji će se voditi pri javnom izlaganju dana 03.11.2020. godine:
- upućivanjem pisanih primjedbi na adresu: Jedinstveni upravni odjel Općine Novigrad, Trg kralja Tomislava 1, 23312 Novigrad.
Pisane primjedbe mogu se dostaviti Jedinstvenom upravnom odjelu Općine Novigrad zaključno s 12.11.2020. godine.
Očitovanja, mišljenja, prijedlozi i primjedbe koji nisu dostavljeni u roku te koji nisu čitko napisani, potpisani imenom i prezimenom te adresom podnositelja neće se uzeti u obzir u pripremi Izvješća o javnoj raspravi.

PROČELNIK
Željka Kokić dipl.oec.

Trebate odgovor na Vaše pitanje?

Općina Novigrad će Vam odgovoriti u najkraćem mogućem roku!

KONTAKTIRAJTE NAS

Izdvojeni projekti

Biciklijada Posedarje-Novigrad NOVO

Projekti Općine Novigrad

Gotovi projekti i projekti u tijeku...

1. Sanacija obale u Novigradu 2. Sustav odvodnje i pročišćavanja otpadnih voda – Novigrad 3. Restauratorsko – konzervatorski radovi na tvrđavi Fortica 4. Magazin Dežderatovica 5. Vododna mreža Pridraga, II faza 6.Vodovodna mreža Paljuv, II faza 7. Katastarska izmjera Pridraga 8. Izgradnja mjesne crkve u Paljuvu i ogradnog zida oko spomenika poginulim braniteljima 9. Otvaranje radova na obnovi državne ceste D502 na dionici Smilčić - Pridraga

POGLEDAJ VIŠE »

Obavijesti

#OSTANIMOODGOVORNI

Javni natječaj za imenovanje ravnatelja Knjižnice i čitaonice Novigrad

Datum objave, 28.10.2020.

POGLEDAJ DETALJE »

Javna rasprava o prijedlogu II. izmjena i dopuna UPU Crnopalj

Datum objave, 20.10.2020.

OBJAVA »

POGLEDAJ DETALJE »

Natječaj za prodaju građevinskog zemljišta

Datum objave, 19.10.2020.

POGLEDAJ DETALJE »

GRAFIČKI PRIKAZ »

Odluke Stožera civilne zaštite RH

Datum objave, 13.10.2020.

POGLEDAJ DETALJE »

Informacije o javnim raspravama

19.10.2020. - Informacija o javnoj raspravi o prijedlogu II. Izmjena i dopuna Urbanističkog plana uređenja "Crnopalj", Općina Novigrad
19.10.2020. pdf (521kB)

19.10.2020. - Informacija o javnoj raspravi o prijedlogu II. Izmjena i dopuna Urbanističkog plana uređenja grada Duge Rese
19.10.2020. pdf (811kB)

19.10.2020. - Informacija o javnoj raspravi o prijedlogu stavljanja van snage Urbanističkog plana uređenja poslovne zone Gornje Mrzlo Polje, grad Duga Resa
19.10.2020. pdf (319kB)

19.10.2020. - Informacija o javnoj raspravi o prijedlogu II. Izmjena i dopuna Urbanističkog plana uređenja gospodarske zone "Cubinec", Grad Križevci
19.10.2020. pdf (209kB)

16.10.2020. - Informacija o ponovnoj javnoj raspravi o prijedlogu Urbanističkog plana uređenja naselja Žedno, Grad Trogir
16.10.2020. pdf (56kB)

16.10.2020. - Informacija o javnoj raspravi o prijedlogu II. Izmjena i dopuna Urbanističkog plana uređenja UPU 3 Sv. Ivan, Općina Mošćenička Draga
16.10.2020. pdf (90kB)

16.10.2020. - Informacija o javnoj raspravi o prijedlogu Urbanističkog plana uređenja plaže Zrce sa turističkim punktom T4, Grad Novalja

From: Općina Novigrad <info@opcina-novigrad.hr>
Sent: Monday, October 19, 2020 11:23 AM
To: Web <Web@mpgi.hr>
Subject:

Poštovani,

Šaljemo za javnu objavu.

S poštovanjem,

ZAPISNIK

SA JAVNE RASPRAVE O II. IZMJENAMA I DOPUNAMA UPU CRNOPALJ ODRŽANE DANA 03.11.2020 S POČETKOM U 12:00 SATI U OPĆINSKOJ VIJEĆNICI OPĆINE NOVIGRAD

Nazočni: Mario Pezelj dipl.ing.arh, odgovorni voditelj izrade , Joso Klapan , općinski načelnik, Luka Mikecin, Martina Mikecin, Kristijan Pedić, Ante Baraba, Darko Sinovčić i Boris Sinovčić

Obavijest o javnoj raspravi o izlaganju Prijedloga II. izmjena i dopuna Urbanističkog plana uređenja Crnopalj sukladno čl. 97. Zakona o prostornom uređenju (Narodne novine 153/14,65/17,114/18,98/19) dostavljena je javno-pravnim tijelima .

Na javnom izlaganju nije nazočan nitko od predstavnika javnopravnih tijela.

Popis nazočnih javnom izlaganju je u privitku.

Voditelj izrade Plana Mario Pezelj ukratko je predstavio predložene II. Izmjene i dopune Urbanističkog plana uređenja Crnopalj.

1. Za riječ se javila Martina Mikecin ne slaže se sa prijedlogom šetnice, već daje prijedlog da buduća šetnica prati konfiguraciju terena te se na taj način ne bi uzimalo od vlasnika parcela.
2. Luka Mikecin daje primjedbe:

- da se ne slaže sa donjom granicom građevinske zone na k.č 4960,4946,4948 i 4950 k.o Novigrad jer su parcele rascjepkane i uništene za daljnju gradnju
- Ističe da je podnio prigovor u dva navrata, međutim oba puta su odbijeni , a k.č 4947 k.o Novigrad površine 48 m2, je uvrštena u građevinsku zonu
- sa širinom šetnice se i dalje ne slaže

3. Kristijan Pedić- postavlja pitanje odštete za oduzeto zemljište , ističe da neće biti svima jednako oduzeto te da bi se trebalo obeštetiti vlasnike parcela. Također je dao primjedbu na planirani put koji prolazi blizu njegove kuće, te daje prijedlog da se isti izmjesti.
4. Ante Baraba- postavlja pitanje može li se provjeriti radijus za k.č 5088/1 k.o Novigrad
5. Darko Sinovčić i Boris Sinovčić suglasni su sa postojećim Planom .

Novigrad, 03.11.2020.

Zapisničar

Mirjana Zubčić

03 11 2020

350-02/20-01/06

2198/08-02-10-20

POPIS NAZOČNIH NA JAVNOJ RASPRAVI O PRIJEDLOGU II.IZMJENA I DOPUNA UPU CRNOPALJ ODRŽANOJ DANA 03.11.2020. S POČETKOM U 12:00 SATI U OPĆINSKOJ VIJEĆNICI OPĆINE NOVIGRAD

R.BR	IME I PREZIME	INSTITUCIJA	KONTAKT	POTPIS
1.	MARIO PEZELJ	ARHEO d.o.o.	[redacted]	
2.	LUKA MIKEČIN			
3.	MARTINA MIKEČIN	mikecin22@yahoo.co		
4.	KRISTIJAN PEDIĆ			
5.	Barać Ante			
6.	DARKO SINOVČIĆ			
7.	BORIS SINOVČIĆ			
8.	JOSO KLAPAN	OPĆINA NOVIGRAD		
9.				
10.				
11.				
12.				
13.				
14.				
15.				
16.				
17.				
18.				
19.				
20.				

IZVJEŠĆE O PRIMJEDBAMA NA PRIJEDLOG II. IZMJENA DOPUNA URBANISTIČKOG PLANA UREĐENJA "CRNOPALJ"

Red. br.	Podnositelj	Primjedba	Odgovor	Obrazloženje
1.	MAJA BUTERIN	Traži da kč 4772/, 4772/5, 4772/4 ko. Novigrad da budu u namjeni S3 -izgrađeni dio sukladno stvarnom stanju na terenu	Prihvaća se	
2.	DOMAGOJ MIKECIN	Traži da preko njegove česticu 5028 ko. Novigrad ne ide predviđena izgradnja dva puta jer bi time njegova parcela bila oštećena tj, ne bi više bila pogodna za stambenu izgradnju. Pristaje da se na sjevernom dijelu njegove parcele predvidi put u širini od 1.5 m. Taj put išao bi parcelama oznake čest.zem 5026/5, 5026/4, 5028, 5029, ko. Novigrad. S time bi nekretnine oznake čest.zem 5035, 5034/1, 50331, 5032 ko. Novigrad i dalje dobile pristup.	Prihvaća se	
3.	ŠIMUN ANZULOVIĆ	Prigovori na put koji je stavljen u novi plan za Crnopalj. Put se nalazi do njegovog zemljišta. Traži da se taj put izmjesti na neki drugi dio jer gradi kuću za najam i smatra da bi to utjecalo na lošije poslovanje kuće za odmor.	Ne prihvaća se	Predmetni pješački put čini bitnu poveznicu prema šetnici i nije ga moguće izmjestiti za na drugiu lokaciju.
4.	MARICA KLINDŽIĆ	Traži da se u Plan vrati pristupni put do Kč. 4993/2 na način i u gabaritima utvrđenim u Uvjetima građenja prostora	Ne prihvaća se	Navedena prometnica zadire u privatne čestice te stvara Općini Novigrad neprihvatljive financijske

Red. br.	Podnositelj	Primjedba	Odgovor	Obrazloženje
		broj 55/87 iz 1987. godine kad je građevinska čestica i formirana.		obveze. Do predmetne čestice planiran je kraći put s istočne strane.
5.	MLADEN MARADIN MILKA MMARADIN ROMANA MARADIN	Uvidom u Plan primjećuju da nije ucrtan postojeći pristupni put širine 3m do njihovih parcela. Njihove parcele nalaze se u suvlasništvu na čestici 5011/1. Traže da se put ucrta te označi kao posebna čestica u vlasništvu Općine.	Ne prihvaća se	Predmetni put je u privatnom vlasništvu i koristi se za pristup već izgrađenim česticama te ne mora biti ucrtan u urbanističkom planu.
6.	RNJAK JOVICA	Vlasnik parcele br. 5049. Pristaje na Izmjene i dopune Plana.	Prihvaća se	
7.	ANTE I BORIS OŠTRIĆ	Vlasnici su parcele 1/2 50/36 koja se dijeli na braću . Pristaju na Izmjene i dopune Plana. Suglasni su s postojećim Planom	Prihvaća se	
8.	MARTINA MIKECIN	Vlasnik je parcele 5103, smatra da šetnica uz more može biti maksimalne širine 1,60 m prateći konfiguraciju terena.	Ne prihvaća se	Za šetnicu je izrađena projektna dokumentacija sukladno Planu koji je na snazi, a ovim izmjenama i dopunama nije mijenjana trasa šetnice. Uređenje šetnice je u javnom interesu.
9.	KRISTIJAN PEDIĆ	Kuća mu je na parceli 5111. Put mu prolazi ispred vrata, traćži da ga se izmakne na 4 metra od kuće od vrata.. Šetnica mu uzima 100m2 , spreman je dati tu šetnicu širine 3m u dogovoru s Općinom.	Djelomično se prihvaća	Prometnica je ucrtana sukaldno stanju na terenu poštujući postojeći put. Zbog nepreciznosti katastarske podloge pozicija puta se prividno nalazi preblizu objektu ali je put ucrtan u stvarnim koordinatama i parcelirati će se sukladno stvarnim geodetskim podacima.
10.	NIKICA MIKECIN	Zahtijeva da se uz put koji prolazi čest. 4987 , 4977, 4974 završava kod kuće	Ne prihvaća se	Planirana prometnica će se koristiti za pristup planiranim česticama u

Red. br.	Podnositelj	Primjedba	Odgovor	Obrazloženje
		Prorokoviće Dubravke i da se ne spaja dalje na put ucrtanom parcelom.		vlasništvu Republike Hrvatske koje će se parcelirati na osnovu Plana. Prometnim znakom moguće je odrediti smireni režim prometa.
11.	ANTE BARABA	Dio č.zem.5098/1 k.o. Novigrad Postavlja pitanje može li se korigirati radijus za k.č. 5088/1 k.o. Novigrad	Prihvaća se	
12.	LUKA MIKECIN	Ne slaže se s donjom granicom građevinske zone na kč. 4960, 4946, 4948 i 4950 jer su parcele rascjepkane i uništene za daljnju gradnju Prigovor na k.č. 4947 ko Novigrad	Ne prihvaća se	Granice građevnih čestica određene su sukladno prostornom planu uređenja Općine Novigrad. Čestice koje se nalaze unutar Plana a Prostornim planom uređenja Općine Novigrad nisu određene kao građevinsko područje, planiraju se kao zelena površina. Navedene čestice se nalaze unutar zone Kulturno-povijesne (poluurbanističke) cjeline Novigrada (Oznaka dobra: Z-5197). Čestica 4947 ko Novigrad e ne nalazi unutar one Kulturno-povijesne cjeline.
13.	MIRJANA ČIRJAK	V k.č. 5003N.I. i k.č. 5004/1 N.I. k.o. Novigrad. - prometnica	Prihvaća se	
14.	MINISTARSTVO PROSTORNOG UREĐENJA GRADITELJSTVA I DRŽAVNE IMOVINE Republike Austrije 20 10000 Zagreb	Pozitivno mišljenje	Prihvaća se	
15.	EPUBLIKA HRVATSKA MINISTARSTVO UNUTARNJIH POSLOVA RAVNATELJSTVO CIVILNE	Očitovanje na tekstualni dio Plana	Prihvaća se	

Red. br.	Podnositelj	Primjedba	Odgovor	Obrazloženje
	ZAŠTITE PODRUČNI URED CIVILNE ZAŠTITE SPLIT SLUŽBA CIVILNE ZAŠTITE ZADAR ODJEL INSPEKCIJE U. Andrije Hembranga 117c 23000 Zadar			
16.	HAKOM Roberta Frangeša Mihanovića 9, Zagreb	Nema primjedbi	Prihvaća se	
17	ŽUPANIJSKA UPRAVA ZA CESTE ZADARSKE ŽUPANIJE Ul. Zrinsko Frankopanska 10 10000 Zadar	SUGLASNOST NA PLAN	Prihvaća se	

IV.7. SAŽETAK ZA JAVNOST

SAŽETAK ZA JAVNOST

Uvod

Na temelju Zakona o prostornom uređenju (NN 153/13, 65/17, 114/18, 39/19 i 98/19) i Odluke o izradi 2. Izmjena i dopuna Urbanističkog plana uređenja „Crnopalj" (Službeni glasnik Općine Novigrad 9/20) izrađuju se izmjene i dopune Urbanističkog plana uređenja „Crnopalj" (Službeni glasnik Zadarske županije 13/08, Službeni glanik Općine Novigrad 3/18; u daljnjem tekstu: Plan).

Izrada izmjena i dopuna Plana odvija se u sljedećim fazama:

I. Prethodni radovi
II. Programsko analitički dio (radni sastanci)
III. Prijedlog izmjena i dopuna Plana (javna rasprava)
IV. Nacrt Konačnog prijedloga izmjena i dopuna Plana
V. Konačni prijedlog izmjena i dopuna Plana
VI. Završna obrada izmjena i dopuna Plana

Izrada izmjena i dopuna Plana temelji se na sljedećim zakonima :

- Zakon o prostornom uređenju (NN153/13, 65/17, 114/18, 39/19 i 98/19)
- Prostornom planu uređenja Općine Novigrad (Službeni glasnik Zadarske županije 11/02, 13/06, 08/08, 11/09, 20/10, 03/11, 15/11, 08/13, 16/16, 01/17 i 9/17-ispr., 10/20)
- Pravilniku o sadržaju, mjerilima kartografskih prikaza, obveznim prostornim pokazateljima i standardu elaborata prostornih planova» (NN 106/98., 39/04, 45/04, 163/04 i 9/11)
- Ostalim zakonima koji svojim odredbama utječu na prostorna ili druga rješenja ili se odnose na namjenu, odnosno funkciju prostora.

Postupak javne rasprave, te usvajanja Plana propisan je Zakonom o prostornom uređenju (NN 153/13, 65/17, 114/18, 39/19 i 98/19).

Izmjene i dopune Plana - sažetak

Izmjenama i dopunama Urbanističkog plana uređenja izvršene su sljedeće korekcije:

- manje izmjene prometne mreže, u cilju usklađivanja sa stanjem na terenu

- manje izmjene planskih rješenja:
  - na dijelu obuhvata Plana predložena je parcelacija, kako je prikazano na kartografskom prikazu 4.2. „Uvjeti gradnje", izvršena je prenamjena stambene namjene u zelene površine,
  - sukladno zahtjevu nadležnog javnopravnog tijela i sukladno Prostornom planu uređenja Općine Novigrad

- izmjene temeljem zahtjeva javnopravnih tijela u postupku
  - Ministarstvo kulture, Uprava za zaštitu kulturne baštine, Konzervatorski odjel u Zadru – izdanim smjernicama zatraženo je za k.č. 4954, 5438, 4957 i 4948 k.o. Novigrad, koje se nalaze unutar obuhvata kulturno povijesne cjeline Novigrada (upisana u Registar kulturnih dobara RH pod brojem Z-5197) prenamjena iz građevinske zone (S2) u negradive površine. Kroz izmjene i dopune izvršena je tražena prenamjena, koja je uvjetovana i zadnjim izmjenama Prostornog plana uređenja Općine Novigrad (PPUO Novigrad), gdje su navedene čestice također isključene iz građevinskog područja. Smjernicama je također preporučeno za ostale neizgrađene čestice koje „gledaju" prema kulturno povijesnoj cjelini (dio k.č. 4983/1, 4771, 4772/5 i dr. u k.o. Novigrad) da se prenamjene u negradive površine ili da se strogo uvjetuje mogućnost gradnje, kako bi se sačuvala prirodnost jugozapadne strane fjorda. Sukladno preporuci, navedena područja su djelomično prenamjenjena u zaštitno zelenilo, a za stambene površine propisani su stroži uvjeti gradnje.
  - Plan je usklađen i sa drugim zahtjevima javnopravnih tijela, koja se prvenstveno odnose na uvjete gradnje infrastrukturnih sustava (vodnogospodarski i EKI sustav) te na mjere zaštite (zaštita šuma, civilna zaštita).

- usklađenje s posljednjim izmjenama i dopunama PPU-a Općine Novigrad iz 2020.g. (Službeni glasnik Općine Novigrad 10/20):
  - Izmjene i dopune se odnose na korekcije uvjeta gradnje stambenih građevina unutar obuhvata Plana. U grafičkom dijelu Plana izvršeno je usklađenje granice građevinskog područja (čestice koje se nalaze unutar kulturno povijesne cjeline Novigrada prenamjenjene su u zaštitno zelenilo).

Bilans površina

Namjena	**Površina (ha)**	**Udio (%)**
S2 - stambena namjena – neizgrađeni dio naselja	16,77	70,2
S2-A – stambena namjena – stanovanje u zelenilu	0,94	3,9
S3 – stambena namjena – izgrađeni dio naselja	2,17	9,1
Z – zaštitno zelenilo	0,50	2,1
IS - Površine infrastrukturnih sustava	3,50	14,7
Ukupno	**23,88**	**100,0**

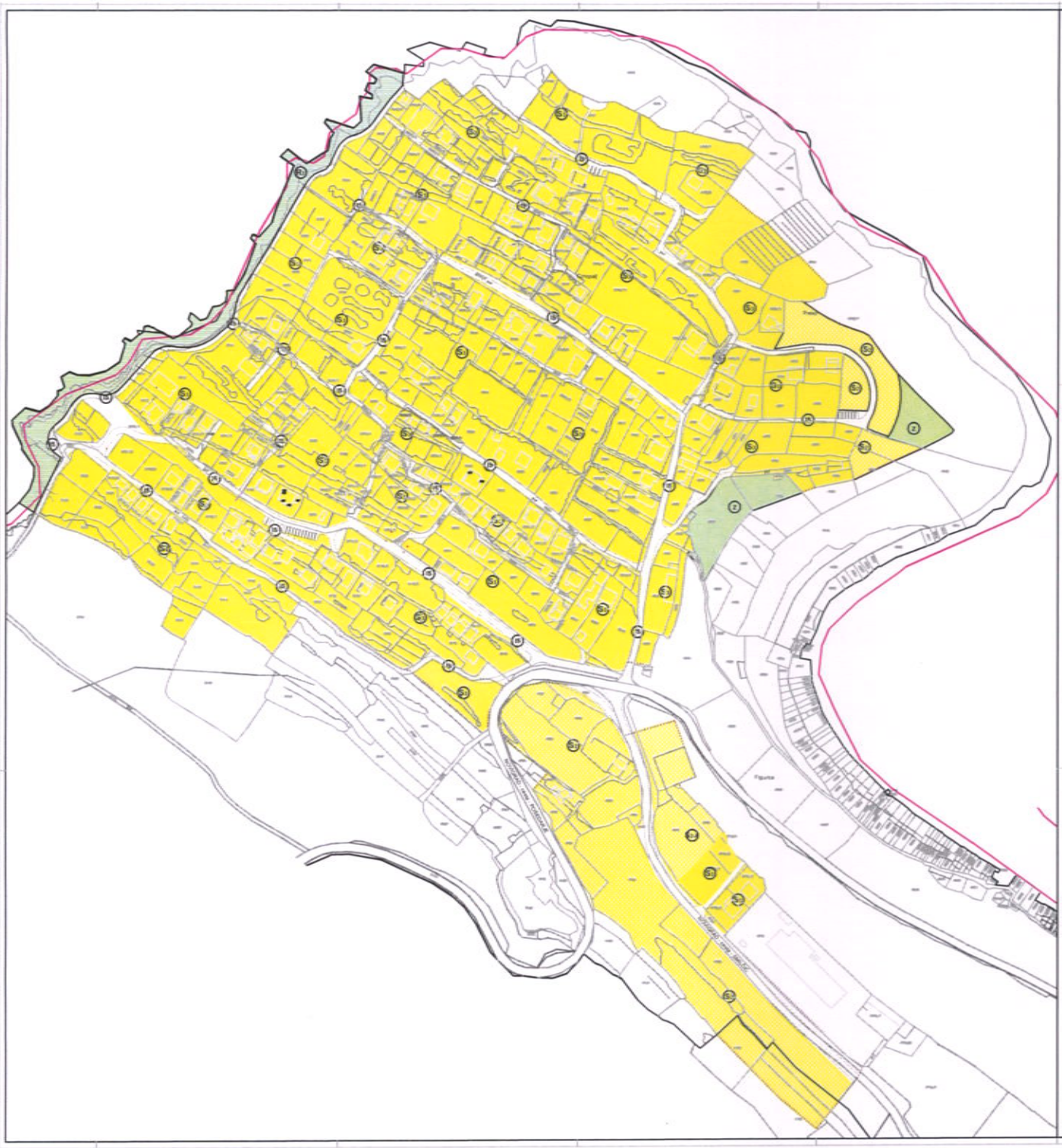

LEGENDA

OBUHVAT PLANA

OBALNA CRTA

1. KORIŠTENJE I NAMJENA POVRŠINA

OPĆINA NOVIGRAD

II. IZMJENE I DOPUNE URBANISTIČKOG PLANA UREĐENJA "CRNOPALJ"

1. KORIŠTENJE I NAMJENA POVRŠINA

Županija: Općina:	ZADARSKA NOVIGRAD
Naziv prostornog plana:	II. IZMJENE I DOPUNE URBANISTIČKOG PLANA UREĐENJA "CRNOPALJ"
Naziv kartografskog prikaza:	KORIŠTENJE I NAMJENA POVRŠINA
Broj kartografskog prikaza: 1.	Mjerilo kartografskog prikaza: 1. 1000
Odluka o donošenju Plana: "Službeni glasnik Općine Novigrad br.05/05"	Odluka o donošenju Plana: "Službeni glasnik Općine Novigrad br.03/11"
Objava javne rasprave: od 19.-30.10.2005	Javna rasprava: od 15.10.2009 do 15.11.2009
Pečat Ureda odgovornog za provođenje javne rasprave:	Odgovorna osoba za provođenje javne rasprave:
M.P.	Pročelnica: Zdenka Kolec
Suglasnost na plan: Ministarstvo prostornog uređenja, graditeljstva i stambene izgradnje Temeljem čl. 106. Zakona o prostornom uređenju (NN 153/13), KLASA: 350-01/14-01/0, URBROJ: 531/1-16/0-16, Zagreb, 10.01.2017.g.	
Pravna osoba koja je izradila plan:	ARHITEKTA d.o.o. Zagreb Trešnjevačka 11
Pečat pravne osobe koja je izradila plan:	
M.P.	Direktor: Marko Perović, dipl.ing.arh. ovlašt.arh.urb.
Odgovorni voditelj izrade plana:	Marko Perović, dipl.ing.arh. ovlašt.arh.urb.
Pečat upravnog tijela:	Predsjednik gradskog vijeća
M.P.	Antonio Simonitto
Odgovorna osoba upravnog tijela s javnim ovlastima:	Pečat nadležnog tijela:

IV.8. EVIDENCIJA POSTUPKA IZRADE I DONOŠENJA PLANA

II. IZMJENE I DOPUNE
URBANISTIČKOG PLANA UREĐENJA
"CRNOPALJ"

EVIDENCIJA POSTUPKA IZRADE I DONOŠENJA PLANA

Odluka o izradi Plana (Službeni glasnik Općine Novigrad 09/20)	04. 08 .2020.
Zahtjevi za dostavljanje podataka, planskih smjernica i propisanih dokumenata za izradu prostornog plana tijelima državne uprave i pravnim osobama određenim posebnim propisima	21. 08. 2018.
Zaključak o utvrđivanju i upućivanju prijedloga Plana na javnu raspravu	19. 10. 2020.
Objava javne rasprave na stranicama Ministarstva	19. 10. 2020.
Javna rasprava održana	29..10.2020.- 12 11. 2020.
Izvješće o javnoj raspravi	18. 11. 2020.
Utvrđivanje konačnog prijedloga Plana	07. 01. 2021.
Suglasnost Ministarstva prostornog uređenja, graditeljstva i državne imovine	03. 03. 2021.
Dnošenje Plana na Sjednici općinskog vijeća	31. 03. 2021.