



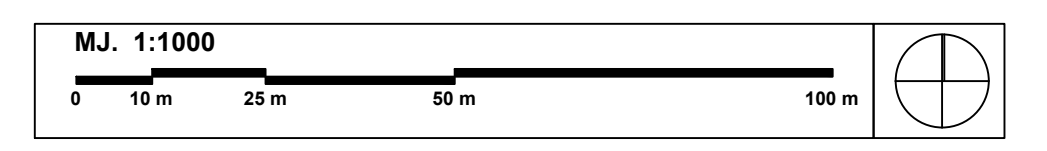


LEGENDA

-  OBUHVAT PLANA
-  OBALNA CRTA

4.1. OBLICI KORIŠTENJA I NAČIN GRADNJE

OBLICI KORIŠTENJA	
	POSTOJEĆA GRADNJA - URBANA OSNOVA I DOVRŠENE IZGRABENOGE DIELA GP NASELJA
	NOVA GRADNJA



OPĆINA NOVI GRAD

II. IZMJENE I DOPUNE URBANISTIČKOG PLANA UREĐENJA "CRNOPALJ"

4. NAČIN I UVJETI GRADNJE

Zupanija:	ZADARSKA NOVI GRAD
Općina:	NOVI GRAD
Naziv prostornog plana:	II. IZMJENE I DOPUNE URBANISTIČKOG PLANA UREĐENJA " CRNOPALJ"
Naziv kartografskog prikaza:	OBLICI KORIŠTENJA
Broj kartografskog prikaza:	4.1.
Mjerilo kartografskog prikaza:	1 : 1000
Odluka o izradi Plana:	Odluka o donošenju Plana "Službeni glasnik Općine Novigrad br.09/20"
Objava javne rasprave:	Javni uvid održan: od 29.10.2020. do 12.11.2020.
Pečat tijela odgovornog za provođenje javne rasprave:	Odgovorna osoba za provođenje javne rasprave: M.P. Prteljica: Zeljka Kokić.
Suglasnost na plan:	Ministarstvo prostornog uređenja, graditeljstva i državne imovine Temeljem čl. 108. Zakona o prostornom uređenju (NN 153/13, 65/17, 114/18, 39/19 i 98/19) Klasa: 500-02/21-13/23 - Ur.br: 531-06-1-2-21-4 u Zagrebu, 03.03.2021.g.
Pravna osoba koja je izradila plan:	ARHEO d.o.o., Zagreb Tomislavova 11
Pečat pravne osobe koja je izradila plan:	M.P. Direktor: Mario Pezeš, dipl.ing.arch.,ovlašt.arh.urb.
Stručni tim u izradi plana:	Arno Vranko, dipl.ing.arch.,ovlašt.arh.urb. Mario Pezeš, dipl.ing.arch.,ovlašt.arh.urb. Jasna Novoković, dipl.ing.arch.,ovlašt.arh.urbanist Vedran Vučković, mag.ing.arch.
Odgovorni voditelj izrade plana:	Mario Pezeš, dipl.ing.arch.,ovlašt.arh.urb.
Pečat općinskog vijeća:	M.P. Predsjednik gradskog vijeća: Antonio Sinovčić.
Istovjetnost prostornog plana s izvornikom ovrjava:	M.P. Pečat nadležnog tijela: M.P.